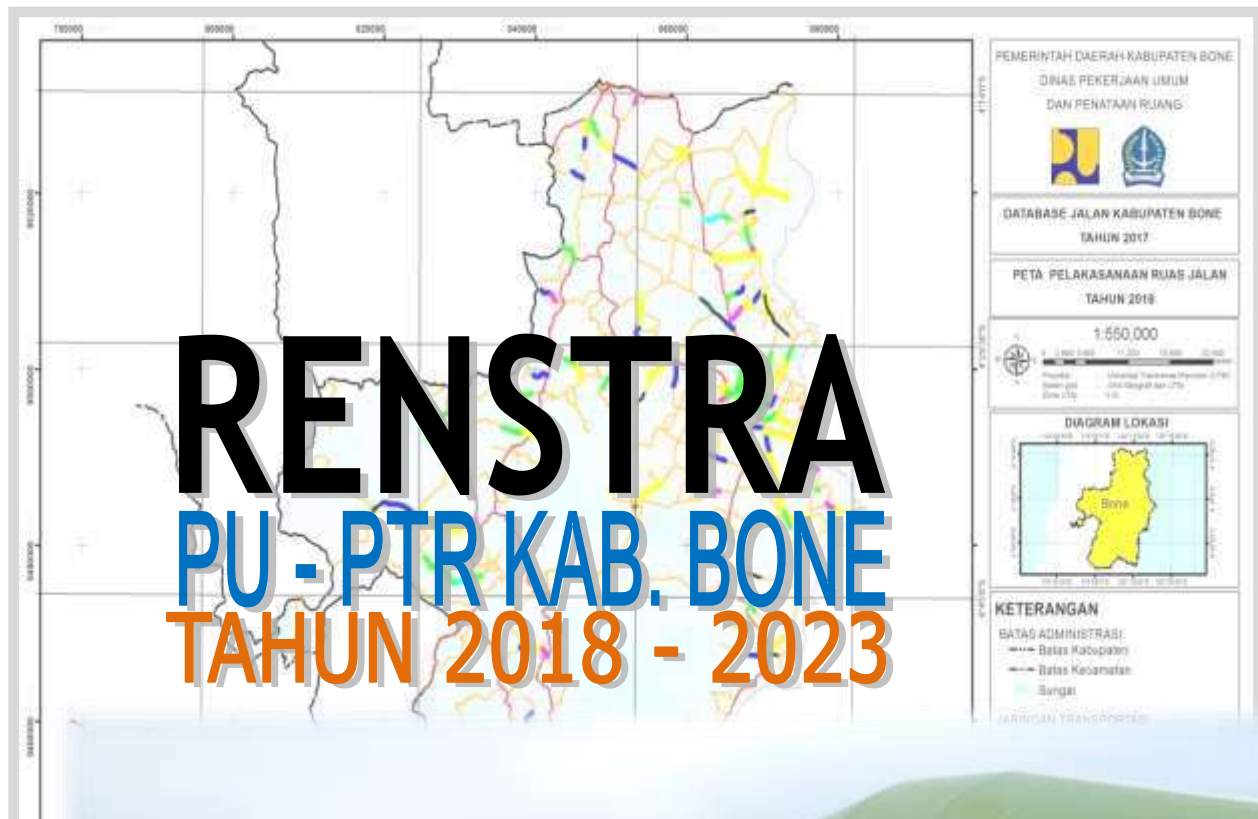




**PEMERINTAH KABUPATEN BONE**  
**DINAS PEKERJAAN UMUM DAN PENATAAN RUANG**

**RENCANA STRATEGISTAHUN 2018 - 2023**  
**DINAS PEKERJAAN UMUM DAN PENATAAN RUANG**  
**KABUPATEN BONE**



**DINAS PU & PTR**  
**KABUPATEN BONE**





**BUPATI BONE  
PROVINSI SULAWESI SELATAN**

**RANCANGAN  
PERATURAN BUPATI BONE  
NOMOR 17 TAHUN 2019**

**TENTANG**

**RENCANA STRATEGIS PERANGKAT DAERAH  
KABUPATEN BONE TAHUN 2018 - 2023**

**DENGAN RAHMAT TUHAN YANG MAHA ESA**

**BUPATI BONE,**

- Menimbang : a. bahwa untuk melaksanakan ketentuan Pasal 123 ayat (2) dan Pasal 124 Peraturan Menteri Dalam Negeri Nomor 86 Tahun 2017 Tata Cara Perencanaan, Pengendalian dan Evaluasi Pembangunan Daerah, Tata Cara Evaluasi Rancangan Peraturan Daerah tentang Rencana Pembangunan Jangka Panjang Daerah dan Rencana Pembangunan Jangka Menengah Daerah serta Tata Cara Perubahan Rencana Pembangunan Jangka Panjang Daerah, Rencana Pembangunan Jangka Menengah Daerah dan Rencana Kerja Pemerintah Daerah, maka perlu menetapkan Rencana Strategis Perangkat Daerah Kabupaten Bone Tahun 2018-2023;
- b. bahwa berdasarkan pertimbangan sebagaimana dimaksud dalam huruf a di atas maka perlu menetapkan Peraturan Bupati tentang Rencana Strategis Perangkat Daerah Kabupaten Bone Tahun 2018-2023;

- Mengingat :
1. Pasal 18 Ayat (6) Undang-Undang Dasar Negara Republik Indonesia Tahun 1945;
  2. Undang-Undang Nomor 29 Tahun 1959 tentang Pembentukan Daerah-Daerah Tingkat II Di Sulawesi ( Lembaran Negara Republik Indonesia Tahun 1959 Nomor 74, Tambahan Lembaran Negara Republik Indonesia Nomor 1822);
  3. Undang-Undang Nomor 25 Tahun 2004 tentang Sistem Perencanaan Pembangunan Nasional (Lembaran Negara Republik Indonesia Tahun 2004 Nomor 104, Tambahan Lembaran Negara Republik Indonesia Nomor 4421);
  4. Undang-Undang Nomor 17 Tahun 2007 tentang Rencana Pembangunan Jangka Panjang Nasional Tahun 2005-2025 (Lembar Negara Republik Indonesia Tahun 2007 Nomor 58, Tambahan Lembaran Negara Republik Indonesia Nomor 4720);
  5. Undang-Undang Nomor 26 Tahun 2007 tentang Penataan Ruang (Lembaran Negara Republik Indonesia Tahun 2007 Nomor 68, Tambahan Lembaran Negara Republik Indonesia Nomor 4725);
  6. Undang-Undang Nomor 23 Tahun 2014 tentang Pemerintahan Daerah (Lembaran Negara Republik Indonesia Tahun 2014 Nomor 244, Tambahan Lembaran Negara Republik Indonesia Nomor 5587) Sebagaimana Telah Diubah Beberapa Kali Terakhir Dengan Undang-Undang Nomor 9 Tahun 2015 (Lembaran Negara Republik Indonesia Tahun 2015 Nomor 58, Tambahan Lembaran Negara Republik Indonesia Nomor 5679);
  7. Peraturan Pemerintah Nomor 8 Tahun 2008 tentang Tahapan, Tata Cara Penyusunan, Pengendalian Dan Evaluasi Pelaksanaan Rencana Pembangunan Daerah (Lembaran Negara Republik Indonesia Tahun 2008 Nomor 21, Tambahan Lembaran Negara Republik



- Indonesia Nomor 4817);
8. Peraturan Presiden Republik Indonesia Nomor 2 Tahun 2015 tentang Rencana Pembangunan Jangka Menengah Nasional Tahun 2015-2019 (Lembaran Negara Republik Indonesia Tahun 2015 Nomor 3);
  9. Peraturan Menteri Dalam Negeri Nomor 86 Tahun 2017 tentang Tata Cara Perencanaan, Pengendalian Dan Evaluasi Pembangunan Daerah, Tata Cara Evaluasi Rancangan Peraturan Daerah tentang Rencana Pembangunan Jangka Panjang Daerah Dan Rencana Pembangunan Jangka Menengah Daerah, Serta Tata Cara Perubahan Rencana Pembangunan Jangka Panjang Daerah, Rencana Pembangunan Jangka Menengah Daerah, Dan Rencana Kerja Pemerintah Daerah (Berita Negara Republik Indonesia Tahun 2017 Nomor 1312);
  10. Peraturan Daerah Provinsi Sulawesi Selatan Nomor 7 Tahun 2015 tentang Perubahan Atas Peraturan Daerah Provinsi Sulawesi Selatan Nomor 10 Tahun 2008 tentang Rencana Pembangunan Jangka Panjang Daerah Provinsi Sulawesi Selatan Tahun 2008-2028 (Lembaran Daerah Provinsi Sulawesi Selatan Tahun 2015 Nomor 7, Tambahan Lembaran Daerah Provinsi Sulawesi Selatan Nomor 283);
  11. Peraturan Daerah Kabupaten Bone Nomor 9 Tahun 2016 tentang Perubahan Atas Peraturan Daerah Kabupaten Bone Nomor 7 Tahun 2008 tentang Rencana Pembangunan Jangka Panjang Daerah Kabupaten Bone Tahun 2005-2025 (Lembaran Daerah Kabupaten Bone Tahun 2016 Nomor 9);
  12. Peraturan Daerah Kabupaten Bone Nomor 2 Tahun 2013 tentang Rencana Tata Ruang Wilayah Kabupaten Bone 2012-2032 (Lembaran Daerah Kabupaten Bone Tahun 2013 Nomor 2);

13. Peraturan Daerah Kabupaten Bone Nomor 7 Tahun 2016 tentang Urusan Pemerintahan Daerah (Lembaran Daerah Kabupaten Bone Tahun 2016 Nomor 7, Tambahan Lembaran Daerah Kabupaten Bone Nomor 5);
14. Peraturan Daerah Kabupaten Bone Nomor 8 Tahun 2016 tentang Pembentukan Dan Susunan Perangkat Daerah (Lembaran Daerah Kabupaten Bone Tahun 2016 Nomor 8, Tambahan Lembaran Daerah Kabupaten Bone Nomor 6);
15. Peraturan Daerah Kabupaten Bone Nomor 3 Tahun 2019 tentang Rencana Pembangunan Jangka Menengah Daerah Tahun 2018-2023 (Lembaran Daerah Kabupaten Bone Tahun 2019 Nomor 3, Tambahan Lembaran Daerah Kabupaten Bone Nomor 3);

**MEMUTUSKAN:**

**Menetapkan : PERATURAN BUPATI TENTANG RENCANA STRATEGIS PERANGKAT DAERAH KABUPATEN BONE TAHUN 2018 -2023**

**BAB I  
KETENTUAN UMUM**

**Pasal 1**

Dalam Peraturan Bupati ini yang dimaksud dengan :

1. Pemerintah Pusat adalah Presiden Republik Indonesia yang memegang kekuasaan pemerintahan negara Republik Indonesia yang dibantu oleh Wakil Presiden dan Menteri sebagaimana dimaksud dalam Undang-Undang Dasar Negara Republik Indonesia Tahun 1945.
2. Daerah adalah Kabupaten Bone.
3. Pemerintah Daerah adalah Kepala Daerah sebagai unsur penyelenggara Pemerintahan Daerah yang memimpin pelaksanaan urusan pemerintahan yang menjadi kewenangan daerah otonom.
4. Bupati adalah Bupati Kabupaten Bone.



5. Urusan Pemerintahan adalah kekuasaan pemerintahan yang menjadi kewenangan Presiden yang pelaksanaannya dilakukan oleh Kementerian Negara dan penyelenggara Pemerintahan Daerah untuk melindungi, melayani, memberdayakan dan menyejahterakan masyarakat.
6. Urusan Pemerintahan Wajib adalah urusan pemerintahan yang wajib diselenggarakan oleh semua daerah.
7. Urusan Pemerintahan Pilihan adalah urusan pemerintahan yang wajib diselenggarakan oleh daerah sesuai dengan potensi yang dimiliki daerah.
8. Kepala Daerah dan Wakil Kepala daerah adalah gubernur dan wakil gubernur untuk provinsi, bupati dan wakil bupati untuk kabupaten, walikota dan wakil wali kota untuk kota.
9. Perangkat Daerah adalah unsur pembantu kepala daerah dan Dewan Perwakilan Rakyat Daerah dalam penyelenggaraan Urusan Pemerintahan yang menjadi kewenangan daerah.
10. Badan Perencanaan Pembangunan Daerah yang selanjutnya disebut Bappeda adalah Perangkat Daerah yang melaksanakan tugas dan mengkoordinasikan penyusunan, pengendalian dan evaluasi pelaksanaan rencana pembangunan daerah.
11. Peraturan Kepala Daerah yang selanjutnya disebut Perkada adalah Peraturan Gubernur dan Peraturan Bupati/Walikota.
12. Perencanaan adalah suatu proses untuk menentukan tindakan masa depan yang tepat, melalui urutan pilihan dengan memperhitungkan sumber daya yang tersedia.
13. Pembangunan daerah adalah usaha yang sistematis untuk pemanfaatan sumber daya yang dimiliki daerah untuk peningkatan dan pemerataan pendapatan masyarakat, kesempatan kerja, lapangan berusaha, meningkatkan akses dan kualitas pelayanan publik dan daya saing daerah sesuai dengan urusan pemerintahan yang menjadi kewenangannya.
14. Perencanaan Pembangunan Daerah adalah suatu proses untuk menentukan kebijakan masa depan melalui urutan pilihan yang melibatkan berbagai unsur pemangku kepentingan, guna pemanfaatan dan pengalokasian sumber daya yang ada dalam jangka waktu tertentu.
15. Pengendalian dan evaluasi pembangunan daerah suatu proses pemantauan dan supervisi dalam penyusunan dan pelaksanaan kebijakan pembangunan serta menilai hasil

realisasi kinerja dan keuangan untuk memastikan tercapainya target secara ekonomis, efisien dan efektif.

16. Rencana Pembangunan Jangka Menengah Daerah yang selanjutnya disingkat RPJMD adalah dokumen perencanaan daerah untuk periode 5 (lima) tahun terhitung sejak dilantik sampai dengan berakhirnya masa jabatan Kepala Daerah.
17. Rencana Pembangunan Tahunan Daerah yang selanjutnya disebut Rencana Kerja Pemerintah Daerah yang selanjutnya disingkat RKPD adalah dokumen perencanaan daerah untuk periode 1 (satu) tahun.
18. Rencana Strategis Perangkat Daerah yang selanjutnya disingkat dengan Renstra Perangkat Daerah adalah dokumen perencanaan Perangkat Daerah untuk periode 5 (lima) tahun.
19. Rencana Kerja Perangkat Daerah yang selanjutnya disingkat Renja Perangkat Daerah adalah dokumen perencanaan Perangkat Daerah untuk periode 1 (satu) tahun.
20. Visi adalah rumusan umum mengenai keadaan yang diinginkan pada akhir periode perencanaan pembangunan daerah.
21. Misi adalah rumusan umum mengenai upaya-upaya yang akan dilaksanakan untuk mewujudkan visi.
22. Tujuan adalah sesuatu kondisi yang akan dicapai atau dihasilkan dalam jangka waktu 5 (lima) tahun.
23. Sasaran adalah rumusan kondisi yang menggambarkan tercapainya tujuan, berupa hasil pembangunan daerah/Perangkat daerah yang diperoleh dari pencapaian hasil (outcome) program Perangkat Daerah.
24. Strategi adalah langkah berisikan program-program sebagai prioritas pembangunan daerah/Perangkat Daerah untuk mencapai sasaran.
25. Arah Kebijakan adalah rumusan kerangka pikir atau kerangka kerja untuk menyelesaikan permasalahan pembangunan dan mengantisipasi isu strategis daerah/Perangkat Daerah yang dilaksanakan secara bertahap sebagai penjabaran strategi.
26. Program adalah penjabaran kebijakan Perangkat Daerah dalam bentuk upaya yang berisi satu atau lebih kegiatan dengan menggunakan sumber daya yang disediakan untuk mencapai hasil yang terukur sesuai dengan tugas dan fungsi.



27. Indikator kinerja adalah tanda yang berfungsi sebagai alat ukur pencapaian kinerja suatu kegiatan, program atau sasaran dan tujuan dalam bentuk keluaran (*output*), hasil (*outcome*), dan dampak (*impact*).

## **BAB II**

### **UMUM**

#### **Pasal 2**

- (1) Renstra Perangkat Daerah merupakan dokumen perencanaan Perangkat Daerah untuk periode 5 (lima) tahun.
- (2) Renstra Perangkat Daerah sebagaimana dimaksud pada ayat (1) memuat tujuan, sasaran, program dan kegiatan pembangunan dalam rangka pelaksanaan Urusan Pemerintahan Wajib dan/atau Urusan Pemerintahan Pilihan sesuai dengan tugas dan fungsi setiap Perangkat Daerah yang disusun berpedoman kepada RPJMD dan bersifat indikatif.

## **BAB III**

### **MAKSUD DAN TUJUAN**

#### **Pasal 3**

Maksud penyusunan Renstra Perangkat Daerah Tahun 2018-2023 adalah menjabarkan RPJMD Tahun 2018-2023 kedalam tujuan, sasaran, strategi, arah kebijakan, program dan kegiatan Perangkat Daerah untuk periode waktu 5 (lima) tahun.

#### **Pasal 4**

Tujuan penyusunan Renstra Perangkat Daerah Tahun 2018-2023 adalah :

- a. memberi arah dan pedoman bagi Perangkat Daerah dalam menetapkan tujuan, sasaran, strategi, arah kebijakan, program dan kegiatan berdasarkan target kinerja sasaran pembangunan dalam RPJMD Tahun 2018-2023;
- b. menjadi pedoman penyusunan Renja Perangkat Daerah untuk menjamin kesesuaian antara program, kegiatan, indikator kinerja, lokasi kegiatan, kelompok sasaran serta prakiraan maju dalam periode waktu 1 (satu) tahun.



## BAB IV SISTEMATIKA PENULISAN

### Paragraf 5

- (1) Renstra Perangkat Daerah Tahun 2018-2023 disusun dengan sistematika sebagai berikut :

BAB I	: Pendahuluan
BAB II	: Gambaran Pelayanan Perangkat Daerah
BAB III	: Permasalahan dan Isu-isu Strategis Perangkat Daerah
BAB IV	: Tujuan dan Sasaran
BAB V	: Strategi dan Arah Kebijakan
BAB VI	: Rencana Program dan Kegiatan serta Pendanaan
BAB VII	: Kinerja Penyelenggaraan Bidang Urusan
BAB VIII	: Penutup

- (2) Renstra Perangkat Daerah sebagaimana dimaksud pada ayat (1) terdiri atas :

Lampiran I	: Dinas Pendidikan
Lampiran II	: Dinas Kesehatan
Lampiran III	: BLUD Rumah Sakit Umum Daerah
Lampiran IV	: Dinas Pekerjaan Umum dan Penataan Ruang
Lampiran V	: Dinas Pengelolaan Sumber Daya Air
Lampiran VI	: Satuan Polisi Pamong Praja
Lampiran VII	: Badan Penanggulangan Bencana Daerah
Lampiran VIII	: Dinas Pemadam Kebakaran
Lampiran IX	: Dinas Sosial
Lampiran X	: Dinas Ketenagakerjaan
Lampiran XI	: Dinas Pemberdayaan Perempuan dan Perlindungan Anak
Lampiran XII	: Dinas Ketahanan Pangan
Lampiran XIII	: Dinas Lingkungan Hidup
Lampiran XIV	: Dinas Perumahan, Kawasan Permukiman dan Pertanahan
Lampiran XIV	: Dinas Kependudukan dan Catatan Sipil
Lampiran XVI	: Dinas Pemberdayaan Masyarakat dan Desa
Lampiran XVII	: Dinas Pengendalian Penduduk dan

	Keluarga Berencana
Lampiran XVIII	: Dinas Perhubungan
Lampiran XIX	: Dinas Komunikasi, Informatika dan Persandian
Lampiran XX	: Dinas Koperasi dan Usaha Kecil Menengah
Lampiran XXI	: Dinas Penanaman Modal dan Pelayanan Terpadu Satu Pintu
Lampiran XXII	: Dinas Kepemudaan dan Olahraga
Lampiran XXIII	: Badan Kesatuan Bangsa dan Politik
Lampiran XXIV	: Dinas Kebudayaan
Lampiran XXV	: Dinas Perpustakaan dan Kearsipan
Lampiran XXVI	: Dinas Pariwisata
Lampiran XXVII	: Dinas Pertanian, Tanaman Pangan, Hortikultura dan Perkebunan
Lampiran XXVIII	: Dinas Peternakan
Lampiran XXIX	: Dinas Perindustrian
Lampiran XXX	: Dinas Perdagangan
Lampiran XXXI	: Dinas Kelautan dan Perikanan
Lampiran XXXII	: Badan Perencanaan Pembangunan Daerah
Lampiran XXXIII	: Badan Pengelolaan Keuangan dan Aset Daerah
Lampiran XXXIV	: Badan Pendapatan Daerah
Lampiran XXXV	: Badan Kepegawaian dan Pengembangan Sumber Daya Manusia
Lampiran XXXVI	: Badan Penelitian dan Pengembangan Daerah
Lampiran XXXVII	: Inspektorat Daerah
Lampiran XXXVIII	: Sekretariat DPRD
Lampiran XXXIX	: Sekretariat Daerah
Lampiran XL	: Kecamatan Lamuru
Lampiran XLI	: Kecamatan Dua Bocloe
Lampiran XLII	: Kecamatan Sibulue
Lampiran XLIII	: Kecamatan Barebbo
Lampiran XLIV	: Kecamatan Cina
Lampiran XLV	: Kecamatan Mare
Lampiran XLVI	: Kecamatan Awangpone
Lampiran XLVII	: Kecamatan Tellu Siattinge

Lampiran XLVIII	: Kecamatan Cenrana
Lampiran XLIX	: Kecamatan Ajangale
Lampiran L	: Kecamatan Amali
Lampiran LI	: Kecamatan Palakka
Lampiran LII	: Kecamatan Ulaweng
Lampiran LIII	: Kecamatan Bengo
Lampiran LIV	: Kecamatan Tellu Limpoe
Lampiran LV	: Kecamatan Lappariaja
Lampiran LVI	: Kecamatan Patimpeng
Lampiran LVII	: Kecamatan Ponre
Lampiran LVIII	: Kecamatan Libureng
Lampiran LIX	: Kecamatan Bontocani
Lampiran LX	: Kecamatan Kahu
Lampiran LXI	: Kecamatan Kajuara
Lampiran LXII	: Kecamatan Tonra
Lampiran LXIII	: Kecamatan Salomekko
Lampiran LXIV	: Kecamatan Tanete Riattang
Lampiran LXV	: Kecamatan Tanete Riattang Barat
Lampiran LXVI	: Kecamatan Tanete Riattang Timur

## **BAB V**

### **PENGENDALIAN DAN EVALUASI**

#### **Pasal 6**

Pengendalian dan evaluasi terhadap pelaksanaan Renstra Perangkat Daerah merupakan salah satu bagian dari proses pengendalian dan evaluasi terhadap pelaksanaan RPJMD.

#### **Pasal 7**

- (1) Pengendalian terhadap pelaksanaan Renstra Perangkat Daerah sebagaimana dimaksud dalam Pasal 6, mencakup tujuan, sasaran, indikator kinerja Perangkat Daerah serta rencana program, kegiatan, kelompok sasaran dan pendanaan indikatif, yang dilakukan melalui pemantauan dan supervisi.
- (2) Hasil pemantauan dan supervisi sebagaimana dimaksud pada ayat (1), digunakan untuk mengevaluasi dan memastikan bahwa indikator kinerja Perangkat Daerah, rencana program, kegiatan, kelompok sasaran dan pendanaan indikatif sesuai dengan tugas pokok dan fungsinya dalam upaya mencapai visi,



misi, tujuan dan sasaran Renstra Perangkat Daerah, telah dilaksanakan melalui Renja Perangkat Daerah.

- (3) Kepala Perangkat Daerah melakukan pengendalian dan evaluasi terhadap pelaksanaan Renstra Perangkat Daerah dan melaporkan hasil pengendalian dan evaluasi Renstra Perangkat Daerah kepada Bupati melalui Kepala Bappeda.

#### **Pasal 8**

- (1) Kepala Bappeda menggunakan laporan hasil pengendalian dan evaluasi pelaksanaan Renstra Perangkat Daerah sebagaimana dimaksud pada Pasal 7 ayat (3) sebagai bahan evaluasi pelaksanaan RPJMD.
- (2) Dalam hal evaluasi terhadap laporan hasil pengendalian dan evaluasi pelaksanaan Renstra Perangkat Daerah sebagaimana dimaksud pada ayat (1) ditemukan adanya ketidaksihesuaian/penyimpangan, Bupati melalui Kepala Bappeda menyampaikan rekomendasi langkah-langkah penyempurnaan untuk ditindaklanjuti oleh Kepala Perangkat Daerah.
- (3) Kepala Perangkat Daerah menyampaikan hasil tindak lanjut perbaikan/penyempurnaan sebagaimana dimaksud pada ayat (2) kepada Bupati melalui Kepala Bappeda.

### **BAB VI**

#### **KETENTUAN PERALIHAN**

#### **Pasal 9**

Dalam hal pelaksanaan Renstra Perangkat Daerah terdapat kebijakan Pemerintah Pusat dan Pemerintah Daerah yang berimplikasi terhadap dokumen Renstra Perangkat Daerah ini, maka akan dilakukan perbaikan dan penyesuaian pada dokumen Renstra Perangkat Daerah yang ditetapkan dengan Peraturan Bupati.

**BAB VII**  
**KETENTUAN PENUTUP**

**Pasal 10**

Peraturan Bupati ini mulai berlaku pada tanggal diundangkan.

Agar setiap orang mengetahuinya, memerintahkan Pengundangan Peraturan Bupati ini dengan penempatannya dalam Berita Daerah Kabupaten Bone.

Ditetapkan di Watampone  
pada tanggal 16 April 2019

**BUPATI BONE,**

  
**A. FAHBAR M. PADJALANGI**

Diundangkan di Watampone  
pada tanggal 16 April 2019

**SEKRETARIS DAERAH KABUPATEN BONE**

  
**A. SURYA DARMA**

**BERITA DAERAH KABUPATEN BONE TAHUN 2019 NOMOR 17**

## ***K***ata Pengantar

Dengan senantiasa mengucapkan puji syukur atas segala limpahan Rahmat Tuhan Yang Maha Esa sehingga dokumen Rencana Strategis (Renstra) Dinas Pekerjaan Umum dan Penataan Ruang Kabupaten Bone Tahun 2019 – 2023 dapat diselesaikan tepat pada waktunya. Besar harapan kami Dokumen Renstra ini bisa dipergunakan sebagaimana mestinya untuk kepentingan masyarakat.

Renstra Dinas Pekerjaan Umum dan Penataan Ruang Kabupaten Bone memuat visi, misi, tujuan, strategi, kebijakan, program, dan kegiatan pembangunan sesuai dengan tugas dan fungsi Dinas Pekerjaan Umum dan Penataan Ruang Kabupaten Bone yang disusun berdasarkan pada Rencana Pembangunan Jangka Menengah Daerah (RPJMD) 2013–2018. Renstra Dinas Pekerjaan Umum dan Penataan Ruang Kabupaten Bone tahun 2019–2023 ini memuat visi, misi, tujuan, strategi, kebijakan, program, dan kegiatan sesuai dengan tugas dan fungsi Dinas Pekerjaan Umum dan Penataan Ruang yang disusun dengan berpedoman pada RPJMD 2013 – 2018 Kabupaten Bone.

Sebagai dokumen perencanaan, Renstra Dinas Pekerjaan Umum dan Penataan Ruang Kabupaten Bone harus menjadi acuan dalam penyusunan program masing-masing unit kerja di lingkungan Dinas Pekerjaan Umum dan Penataan Ruang Kabupaten Bone setiap tahun mulai tahun 2019, 2020, 2021, 2022 sampai dengan tahun 2023.

Selaku Kepala Dinas Pekerjaan Umum dan Penataan Ruang Kabupaten Bone, Saya mengharapkan agar jajaran Dinas Pekerjaan Umum dan Penataan Ruang Kabupaten Bone dapat secara konsekuen melaksanakan seluruh program dan kegiatan yang telah ditetapkan sehingga segala upaya penyelenggaraan kegiatan, sebagaimana tertuang pada Renstra ini, dapat dicapai guna memenuhi amanat RPJMD sekaligus dapat meningkatkan kualitas kinerja dan pelayanan kepada masyarakat.

Dokumen Renstra ini disusun tentu masih ada kekurangan sehingga kami tetap berharap masukan dan saran untuk perbaikan dalam penyusunan dokumen perencanaan selanjutnya. Dan Akhirnya kami mengucapkan terima kasih kepada seluruh jajaran unit kerja Dinas Pekerjaan dan Penataan Ruang Kabupaten Bone atas kerja samanya dalam



menyusun dan merampungkan Dokumen Rencana Startegis Dinas Pekerjaan Umum dan Penataan Ruang Kabupaten Bone.

Watampone,       Maret 2019

  
**KE. H. KHALIL, MT**  
Pangkat: Pembina Utama Muda  
NIP : 196551112 199203 1 014

# *D*aftar Isi

<b>KATA PENGANTAR .....</b>	<b>i</b>
<b>DAFTAR ISI .....</b>	<b>iii</b>
<b>DAFTAR TABEL .....</b>	<b>v</b>
<b>DAFTAR GRAFIK .....</b>	<b>vi</b>
<b>BAB I    PEDAHULUAN .....</b>	<b>1</b>
1.1 Latar Belakang.....	1
1.2 Landasan Hukum.....	5
1.3. Maksud dan Tujuan .....	8
1.4. Sistematika Penulisan .....	8
<b>BAB II    GAMBARAN PELAYANAN DINAS PU-PTR .....</b>	<b>11</b>
2.1 Tugas, Fungsi dan Struktur Organisasi SKPD .....	11
2.2 Sumber Daya SKPD .....	22
2.3. Kinerja Pelayanan SKPD.....	26
2.4. Tantangan dan Peluang Pengembangan Pelayanan Perangkat Daerah.....	37
<b>BAB III    PERMASALAHAN DAN ISU – ISU STRATEGIS</b>	
<b>PERANGKAT DAERAH .....</b>	<b>41</b>
3.1 Identifikasi Permasalahan Berdasarkan Tugas dan Fungsi Pelayanan Dinas PU-PTR.....	41
3.2 Telaahan Visi, Misi dan Progam Kepala Daerah dan Wakil Kepala Daerah .....	42
3.3. Telaahan Renstra K/L dan Renstra Provinsi.....	46
3.4. Telaahan Rencana Tata Ruang Wilayah dan Kajian Lingkungan Hidup Strategis .....	49
3.5. Isu Strategi .....	52
<b>BAB IV    TUJUAN DAN SASARAN .....</b>	<b>53</b>
4.1 Tujuan.....	53
4.2 Sasaran .....	53
<b>BAB V    STRATEGI DANA ARAH KEBIJAKAN .....</b>	<b>55</b>
5.1 Strategi.....	55
5.2 Arah Kebijakan.....	55

<b>BAB VI RENCANA PROGRAM DAN KEGIATAN.....</b>	<b>57</b>
6.1. Rencana Program dan Kegiatan .....	57
<b>BAB VII KINERJA PENYELENGGARAAN BIDANG URUSAN ....</b>	<b>75</b>
7.1 Indikator Kinerja Urusan Pekerjaan Umum .....	75
<b>BAB VIII PENUTUP .....</b>	<b>77</b>
<b>LAMPIRAN</b>	
- <b>STRUKTUR ORGANISASI DINAS PU – PTR KAB. BONE</b>	
- <b>CASCADING STRATEGI MANAJEMEN KINERJA</b>	
- <b>SK JALAN</b>	
- <b>LAMPIRAN SK DD1 JALAN KABUPATEN</b>	
- <b>LAMPIRAN SK DD2 JEMBATAN</b>	
- <b>PETA JALAN KABUPATEN</b>	
<b>FOTO DOKUMENTASI</b>	



# Daftar Tabel

TABEL 2.1	PNS Dinas PU-PTR Kab. Bone.....	II – 12
TABEL 2.2	Non PNS Dinas PU-PTR Kab. Bone.....	II – 12
TABEL 2.3	Data PNS Berdasarkan Tngkat Penddikan .....	II – 13
TABEL 2.4	Data Non PNS Berdasarkan Tingkat Pendidikan .....	II – 13
TABEL 2.5	Data PNS Berdasarkan Jengjang Pangkat .....	II – 13
TABEL 2.6	Data PNS Berdasarkan Golongan .....	II – 14
TABEL 2.7	Sumber Daya Sarana dan Prasaranan Dinas PU-PTR .....	II – 14
TABEL 2.8	Sarana dan Prasarana Benda Bergerak .....	II – 15
TABEL 2.9	Realisasi Capaian Penanganan Jalan dan Jembatan .....	II – 18
TABEL 2.10	Kondisi Jembatan Tahun 2013-2018.....	II – 19
TABEL 2.11	Panjang Jalan Status Kabupaten .....	II – 19
TABEL 2.12	Data Kondisi Jalan Dalam Satuan Presentase .....	II – 20
TABEL 2.13	Data Kondisi Jalan Dalam Satuan Kilometer .....	II – 20
TABEL 2.14	Data Kondisi Jalan di Kecamatan Tahun 2018 .....	II – 20
TABEL 2.15	Kondisi Alat-alat Kebinamargaan .....	II – 22
TABEL 2.16	Alokasi Anggaran Dinas PU-PTR Kab. Bone.....	II – 26
TABEL 3.1	Keterkaitan Antara Rumus Misi dengan Pokok Visi .....	III – 4
TABEL 4.1	Tujuan dan Sasaran Jangka Menengah Pelayanan Perangkat Daerah.....	IV – 2
TABEL 5.1	Tujuan, Sasaran, Strategi dan Arah Kebijakan.....	V – 2
TABEL 6.1	Rekapitulasi Nama Program dan Kegiatan (Tahun 2019-2023).....	VI – 1
TABEL 6.2	Rencana Program Kegiatan dan Pendanaan Dinas PU-PTR Tahun Anggaran 2019-2023 .....	VI – 5
TABEL 7.1	Indikator Kinerja Perangkat Daerah yang Mengacu Pada Tujuan dan Sasaran RPJMD (Urusan PU).....	VII – 1

## *D*aftar Grafik

Grafik 2.1	Capaian Kinerja Penanganan Jalan Kabupaten Satuan Kilometer (Km) .....	II – 23
Grafik 2.2	Capaian Kinerja Penanganan Jembatan Satuan Meter (M) .....	II – 25
Grafik 2.3	Diagram Alokasi Anggaran Dinas PU-PTR Kabupaten Bone Tahun Anggaran 2013 - 2018 .....	II – 26

# BAB I

# 1 *Pendahuluan*

---

## 1.1. Latar Belakang

Berdasarkan Undang-undang Nomor 25 Tahun 2004 tentang Sistem Perencanaan Pembangunan Nasional dan Undang-undang Nomor 32 Tahun 2004 tentang Pemerintahan Daerah sebagaimana telah diubah untuk kedua kalinya melalui Undang-undang Nomor 12 Tahun 2008, pada tingkatan SKPD dilakukan penyusunan dokumen perencanaan untuk periode 5 (lima) tahun yang dinamakan Rencana Strategis (Renstra)-SKPD, sebagai langkah strategis untuk mewujudkan hasil-hasil pembangunan yang diinginkan dalam perencanaan jangka menengah. Renstra-SKPD memuat visi, misi, tujuan, strategi, kebijakan, program, dan kegiatan pembangunan yang disusun sesuai dengan tugas pokok dan fungsi Satuan Kerja Perangkat Daerah serta berpedoman kepada Rencana Pembangunan Jangka Menengah Daerah dan bersifat indikatif. Perencanaan pembangunan tersebut dirumuskan secara transparan, responsif, efisien, efektif, akuntabel, partisipatif, terukur, berkeadilan dan berkelanjutan.

Dalam perencanaan pembangunan daerah, proses penyusunan tahapan-tahapan kegiatannya melibatkan berbagai unsur pemangku kepentingan guna pemanfaatan dan pengalokasian sumber daya yang ada dalam rangka meningkatkan kesejahteraan sosial dalam suatu lingkungan wilayah/daerah dalam jangka waktu tertentu.

Renstra SKPD mempunyai kedudukan yang strategis yaitu menjembatani antara perencanaan pada Satuan Kerja Perangkat daerah (SKPD) dengan Rencana Pembangunan Jangka Menengah Daerah (RPJMD), sebagai implementasi pelaksanaan Rencana Pembangunan Jangka Panjang Daerah (RPJPD) yang menjadi satu kesatuan untuk mendukung pencapaian Visi dan Misi daerah. Kualitas dokumen Renstra sangat ditentukan oleh kualitas program dan kegiatan yang akan dilaksanakan, sehingga penyusunan Renstra SKPD sangat ditentukan oleh



kemampuan SKPD dalam menyusun, mengorganisasikan, mengimplementasikan, mengendalikan dan mengevaluasi capaian program dan kegiatan sesuai tugas pokok dan fungsi SKPD.

Terbitnya Peraturan Pemerintah Nomor 18 tahun 2016 tentang Perangkat Daerah sebagai pengganti dari Peraturan Pemerintah Nomor 41 Tahun 2007 tentang Organisasi Perangkat Daerah, merubah status kelembagaan Dinas Pekerjaan Umum dan Penataan Ruang Kabupaten Bone. Sebelumnya Dinas PU-PTR bernama Dinas Pekerjaan Umum dan Sumber Daya Air yang kemudian Bidang Sumber Daya Air berdiri sendiri menjadi satu OPD yaitu Dinas PSDA. Sedangkan Penataan Ruang sebelumnya menjadi Bidang Tata Ruang dan Permukiman yang saat ini berubah menjadi Dinas PKPP. Sehingga Dinas Pekerjaan Umum dan Penataan Ruang merupakan penggabungan antara penyelenggaraan Jalan dan Jembatan serta Penataan Ruang sehingga berdasarkan Peraturan Daerah Kabupaten Bone Nomor 8 Tahun 2016 tentang Pembentukan dan Susunan Perangkat Daerah, serta Peraturan Bupati Bone Nomor 78 Tahun 2016 tentang kedudukan, susunan organisasi tugas dan fungsi serta tata kerja maka berubah menjadi Dinas Pekerjaan Umum dan Penataan Ruang.

Dengan lahirnya Dinas Pekerjaan Umum dan Penataan Ruang sebagai Organisasi Perangkat Daerah yang memiliki tugas dan fungsi dalam penyelenggaraan Jalan dan Jembatan, Bina Teknik dan Jasa Konstruksi serta Penataan Ruang di Kabupaten Bone untuk menjadikan Bone lebih berdaya saing dan sejahtera.

Renstra Dinas Pekerjaan Umum dan Penataan Ruang Kabupaten Bone disusun dalam rangka mewujudkan pencapaian sasaran program yang ditetapkan dalam Rencana Pembangunan Jangka Menengah Daerah (RPJMD) Kabupaten Bone Tahun 2018-2023 sesuai dengan tugas pokok dan fungsi SKPD. Renstra Dinas Pekerjaan Umum dan Penataan Ruang Kabupaten Bone mencakup semua program dan kegiatan dinas yang dibiayai dari Anggaran Pendapatan Belanja Daerah (APBD) Kabupaten Bone. Fungsi Renstra SKPD dalam penyelenggaraan

pembangunan daerah sebagai bentuk dukungan terhadap program dan kegiatan Bupati dan Wakil Bupati terpilih, proses penyusunan Renstra OPD berpedoman pada RPJMD Kabupaten Bone tahun 2018-2023.

Hubungan RPJMD, Renstra K/L dan Renstra Provinsi/Kabupaten/Kota adalah sebagai pedoman dalam menyusun Renstra SKPD dan bersifat indikatif, maksud bersifat indikatif adalah bahwa data dan informasi, baik sumber daya yang diperlukan maupun dikeluarkan dan dampak yang tercantum di dalam dokumen rencana hanya merupakan indikasi yang hendak dicapai dan tidak kaku.

Renstra SKPD sebagai pedoman dalam menyusun Rencana Kerja (Renja) SKPD dalam kurun waktu 1 (satu) tahun, dari program dan kegiatan di tahun berjalan. Rencana Strategis (Renstra) merupakan suatu dokumen yang dapat dijadikan sebagai bahan atau tolak ukur keberhasilan Kinerja Instansi Pemerintah dan memiliki kaitan yang kuat dengan sistem akuntabilitas kinerja instansi atau SKPD Pemerintah sekaligus renstra pun merupakan integrasi antara keahlian sumber daya manusia serta sumber daya lainnya yang diharapkan mampu memenuhi tuntutan masyarakat, interkoneksi antar wilayah/daerah, perkembangan secara nasional maupun internasional.

Diharapkan dari Penyusunan Rencana Strategis (Renstra) akan menghasilkan suatu proses yang berorientasi pada suatu **“Hasil”** untuk kurun waktu 1 sampai dengan 5 tahun dengan tetap memperhitungkan berbagai potensi dan masalah sesuai dengan kondisi daerah. Tata Cara Penyusunan Renstra Perangkat Daerah berdasarkan Peraturan Menteri Dalam Negeri Republik Indonesia Nomor 86 tahun 2017 adalah sebagai berikut :

1. Persiapan meliputi :

- Penyusunan Rancangan Keputusan Kepala Daerah tentang pembentukan tim penyusun Renstra Perangkat Daerah;
- Orientasi mengenai Renstra Perangkat Daerah;
- Penyusunan agenda kerja tim penyusun Renstra Perangkat Daerah; dan

- Penyiapan data dan informasi perencanaan pembangunan daerah berdasarkan SIPD.

## 2. Penyusunan Rancangan Awal Renstra Perangkat Daerah

Penyusunan rancangan awal Renstra Perangkat Daerah dilakukan bersamaan dengan penyusunan rancangan awal RPJMD.

- Analisis gambaran pelayanan;
- Analisis permasalahan;
- Penelaahan dokumen perencanaan lainnya dan analisis isu strategis;
- Perumusan tujuan dan sasaran Perangkat Daerah berdasarkan sasaran dan indikator serta target kinerja dalam rancangan awal RPJMD;
- Perumusan strategi dan arah kebijakan Perangkat Daerah untuk mencapai tujuan dan sasaran serta target kinerja Perangkat Daerah; dan
- Perumusan rencana program, kegiatan, indikator kinerja;

## 3. Penyusunan Rancangan Renstra Perangkat Daerah

- Rancangan Renstra Perangkat Daerah disusun dengan menyempurnakan rancangan awal Renstra Perangkat Daerah berdasarkan surat edaran Kepala Daerah tentang penyusunan rancangan Renstra Perangkat Daerah. Rancangan Renstra Perangkat Daerah dibahas dalam forum Perangkat Daerah/lintas Perangkat Daerah dan dirumuskan dalam Berita Acara.
- Rancangan Renstra Perangkat Daerah disempurnakan berdasarkan Berita Acara
- Rancangan Renstra Perangkat Daerah disampaikan oleh kepala Perangkat Daerah kepada kepala BAPPEDA untuk diverifikasi dan dijadikan sebagai bahan masukan dalam penyempurnaan rancangan awal RPJMD.
- Penyampaian Rancangan Renstra Perangkat Daerah paling lambat 10 (sepuluh) hari setelah pelaksanaan forum Perangkat Daerah/lintas Perangkat Daerah.
- BAPPEDA melakukan verifikasi terhadap rancangan Renstra Perangkat Daerah



- Verifikasi bertujuan untuk memastikan rancangan Renstra Perangkat Daerah telah selaras dengan rancangan awal RPJMD dan mengakomodir hasil Berita Acara. BAPPEDA menyampaikan saran dan rekomendasi untuk penyempurnaan rancangan Renstra Perangkat Daerah kepada Perangkat Daerah.
- Berdasarkan saran dan rekomendasi maka Kepala Perangkat Daerah menyempurnakan Rancangan Renstra Perangkat Daerah.
- Rancangan Renstra Perangkat Daerah yang telah disempurnakan disampaikan kembali oleh Kepala Perangkat Daerah kepada kepala BAPPEDA.
- Verifikasi rancangan Renstra Perangkat Daerah disampaikan paling lambat 2 (dua) minggu setelah penyampaian rancangan Renstra Perangkat Daerah.

## **1.2. Landasan Hukum**

Landasan hukum yang mengatur dan mendasari sistem, mekanisme, proses dan prosedur tentang Rencana Strategis Satuan Kerja Perangkat Daerah (SKPD) khususnya dan perencanaan, yakni :

1. Undang-Undang Republik Indonesia Nomor 17 Tahun 2003 Tentang Keuangan Negara;
2. Undang-undang Nomor 25 Tahun 2004 tentang Sistem Perencanaan Pembangunan Nasional;
3. Undang-undang Nomor 25 Tahun 2007 tentang Penanaman Modal;
4. Undang-Undang Nomor 17 Tahun 2007 tentang Rencana Pembangunan Jangka Panjang (RPJP) Nasional Tahun 2005 – 2025;
5. Undang – undang Nomor 14 Tahun 2008 tentang keterbukaan Informasi Publik (Lembaran Negara Republik Indonesia Tahun 2008 Nomor 61, Tambahan Lembaran Negara Republik Indonesia Nomor 4846);
6. Undang – undang Nomor 25 Tahun 2009 tentang Pelayanan Publik (Lembaran Negara Republik Indonesia Tahun 2009 Nomor 112, Tambahan Lembaran Negara Republik Indonesia Nomor 5038);

7. Undang-undang Nomor 23 Tahun 2014 tentang Pemerintahan Daerah sebagaimana telah diubah beberapa kali terakhir dengan Undang-undang Nomor 9 Tahun 2015 tentang Perubahan Kedua atas Undang-undang Nomor 23 Tahun 2014 tentang Pemerintahan Daerah (Lembaran Negara Republik Indonesia Tahun 2015 Nomor 58, Tambahan Lembaran Negara Republik Indonesia Nomor 5675);
8. Peraturan Pemerintah Nomor 8 Tahun 2008 tentang Tahapan, Tata Cara Penyusunan, Pengendalian, dan Evaluasi Pelaksanaan Rencana Pembangunan Daerah;
9. Peraturan Pemerintah Nomor 96 Tahun 2012 tentang pelaksanaan Undang -undang Nomor 25 Tahun 2009 tentang Pelayanan Publik (Lembaran Negara Republik Indonesia 215);
10. Peraturan Pemerintah Nomor 18 Tahun 2016 tentang Perangkat Daerah;
11. Peraturan Presiden Republik Indonesia Nomor 2 Tahun 2015 tentang Rencana Pembangunan Jangka Menengah Nasional 2015-2019;
12. Peraturan Menteri PU Bidang Jalan dan Jembatan No.34 Tahun 2006 Tentang Jalan;
13. Peraturan Menteri Pekerjaan Umum No. 11/PRT/M/2010 Tentang Tata Cara dan Persyaratan Laik Fungsi Jalan
14. Peraturan Menteri Pekerjaan Umum No. 20/PRT/M/2010 Tentang Pedoman dan Pemanfaatan Bagian-Bagian Jalan;
15. Peraturan Menteri Pekerjaan Umum No. 11/PRT/M/2011 Tentang Pedoman Penyelenggaraan Jalan Khusus;
16. Peraturan Menteri Pekerjaan Umum No. 13/PRT/M/2011 Tentang Tata Cara Pemeliharaan dan Penilikan Jalan;
17. Peraturan Menteri Pekerjaan Umum No. 18/PRT/M/2011 Tentang Pedoman Teknis Sistem Pengelolaan Database Jalan;
18. Peraturan Menteri Pekerjaan Umum No. 02/PRT/M/2012 Tentang Pedoman Rencana Umum Jaringan Jalan;
19. Peraturan Menteri Pekerjaan Umum No. 03/PRT/M/2012 Tentang Penetapan Fungsi Jalan dan Status Jalan;

20. Peraturan Menteri Pekerjaan Umum Nomor 04/PRT/M/2012 Tata Cara Pengawasan Jalan
21. Peraturan Menteri Pekerjaan Umum Nomor 05/PRT/M/2012 Tentang Pedoman Penanaman Pohon pada Sistem Jaringan Jalan;
22. Peraturan Menteri Pekerjaan Umum Nomor 07/PRT/M/2012 Tentang Penyelenggaraan Pengkajian Penelitian dan Pengembangan di Bidang Jalan;
23. Peraturan Menteri Dalam Negeri Nomor 86 Tahun 2017 tentang Tata Cara Perencanaan, Pengendalian, dan Evaluasi Pelaksanaan Rencana Pembangunan Daerah, Tata Cara Evaluasi Rancangan Peraturan Daerah tentang RPJPD dan RPJMD, serta Tata Cara Perubahan RPJPD, RPJMD, dan RKPD.
24. Peraturan Daerah Kabupaten Bone Nomor 1 Tahun 2008 tentang Urusan Pemerintahan yang menjadi kewenangan Pemerintah Kabupaten Bone (Lembaran daerah Kabupaten Bone Tahun 2008 Nomor 1);
25. Peraturan Daerah Kabupaten Bone Nomor 4 tahun 2008 tentang Pembentukan Organisasi Lembaga Teknis Daerah Kabupaten Bone yang telah diubah beberapa kali, terakhir dengan Peraturan Daerah kabupaten Bone Nomor 14 Tahun 2014 (Lembaran Daerah Kabupaten Bone Tahun 2008 Nomor 4);
26. Peraturan Daerah Kabupaten Bone Nomor 8 Tahun 2016 tentang Pembentukan dan Susunan Perangkat Daerah;
27. Peraturan Bupati Bone Nomor 78 Tahun 2016 tentang kedudukan, susunan organisasi tugas dan fungsi serta tata kerja Dinas Penanaman Modal dan Pelayanan Terpadu Satu Pintu Kabupaten Bone
28. Peraturan Daerah Provinsi Sulawesi Selatan Nomor 10 Tahun 2008 tentang Rencana Pembangunan Jangka Panjang Daerah Provinsi Sulawesi Selatan Tahun 2008-2028;
29. Peraturan Daerah Kabupaten Bone Nomor 2 Tahun 2013 tentang Rencana Tata Ruang Wilayah (RTRW) Kabupaten Bone Tahun 2012 – 2032;
30. Peraturan Daerah Kabupaten Bone Nomor 6 Tahun 2017 tentang Rencana Detail Tata Ruang dan Peraturan Zonasi Kawasan Perkotaan Watampone Tahun 2016 sampai 2036;



31. Peraturan Daerah Kabupaten Bone Nomor 1 Tahun 2018 Tentang Perubahan Ketiga atas Peraturan Daerah Kabuapten Bone Nomor 2 Tahun 2011 tentang Retribusi Jasa Umum

### **1.3. Maksud dan Tujuan**

#### **a. Maksud**

Adapun maksud penyusunan rencana strategis Dinas Pekerjaan Umum dan Penataan Ruang Kabupaten Bone adalah sebagai suatu dokumen yang menjabarkan dan mengimplementasikan Rencana Pembangunan Jangka Menengah Daerah (RPJMD) Kabupaten Bone Tahun 2019-2023

#### **b. Tujuan**

Secara umum tujuan dari Rencana Strategis Dinas Pekerjaan Umum dan Penataan Ruang Kabupaten Bone adalah :

- a. Sebagai pedoman penyusunan sejumlah rencana-rencana tahunan Dinas Pekerjaan Umum dan Penataan Ruang Kabupaten Bone.
- b. Sebagai Rencana Strategis Dinas Pekerjaan Umum dan Penataan Ruang Kabupaten Bone untuk mencapai tujuan dan sasaran organisasi.
- c. Sebagai instrumen dalam mengukur kinerja pelayanan Dinas Pekerjaan Umum dan Penataan Ruang Kabupaten Bone sebagai instansi teknis/lembaga dalam mendukung pembangunan daerah.
- d. Sebagai dasar atau tolok ukur kebijakan dalam penyusunan Standar Pelayanan Minimum dan bahan evaluasi akan perbaikan sejumlah capaian-capaian.

### **1.4. Sistematika Penulisan**

Sistematika penulisan Rencana Strategis (Renstra) Dinas Pekerjaan Umum dan Penataan Ruang Kabupaten Bone disusun berdasarkan Peraturan Menteri Dalam Negeri Nomor 86 Tahun 2017 tentang Tahapan dan Tata Cara Penyusunan

Rencana Strategis Satuan Kerja Perangkat Daerah (Renstra SKPD) dengan penyajian sebagai berikut :

Bab I Pendahuluan , Berisi uraian tentang latar belakang penyusunan Rencana Strategis (RENSTRA) Dinas Pekerjaan Umum dan Penataan Ruang Kabupaten Bone, landasan hukum, maksud dan tujuan dan sistematika penulisan.

Bab II Gambaran Pelayanan Perangkat Daerah, berisi uraian tentang tugas, fungsi dan struktur organisasi, sumber daya, kinerja pelayanan serta tantangan dan peluang pengembangan pelayanan Dinas Pekerjaan Umum dan Penataan Ruang Kabupaten Bone.

Bab III Permasalahan Dan Isu-Isu Strategis Perangkat Daerah, berisi uraian tentang identifikasi permasalahan serta isu-isu strategis berdasarkan tugas pokok dan fungsi Dinas Pekerjaan Umum dan Penataan Ruang Kabupaten Bone.

Bab IV Tujuan Dan Sasaran, Berisi uraian tentang visi, misi, tujuan dan sasaran, strategi dan kebijakan Dinas Pekerjaan Umum dan Penataan Ruang Kabupaten Bone.

Bab V Strategi Dan Arah Kebijakan, Berisi uraian tentang rencana program dan kegiatan, indikator kinerja, kelompok sasaran, dan pendanaan indikatif yang akan dilaksanakan.

Bab VI Rencana Program Dan Kegiatan Serta Pendanaan, Pada bagian ini dikemukakan rencana program dan kegiatan, indikator kinerja, kelompok sasaran, pendanaan indikatif. Adapun penyajiannya menggunakan Tabel [T.C.27](#).

Bab VII Kinerja Penyelenggara Bidang Urusan, Pada bagian ini dikemukakan indikator kinerja Dinas Pekerjaan Umum dan Penataan Ruang Kabupaten Bone yang secara langsung menunjukkan kinerja yang akan dicapai Dinas PU-PTR Kabupaten Bone dalam lima tahun mendatang sebagai komitmen untuk mendukung pencapaian tujuan dan sasaran RPJMD Kabupaten Bone 2018-

2023. Indikator kinerja Perangkat Daerah yang mengacu pada tujuan dan sasaran RPJMD ini ditampilkan dalam Tabel.T.C.28

Bab VIII Penutup, Berisi uraian tentang penjelasan kesimpulan dokumen Rencana Strategis (RENSTRA) Dinas Pekerjaan Umum dan Penataan Ruang Kabupaten Bone Tahun 2018-2023.

## BAB II

# 2

# G

## *ambaran Pelayanan Dinas Pekerjaan Umum dan Penataan Ruang*

### 2.1. Tugas, Fungsi, dan Struktur Organisasi SKPD

#### a. Struktur Organisasi

Perubahan struktur organisasi pada lingkup Pemerintah Kabupaten Bone berdasarkan Keputusan Peraturan Bupati Bone Nomor 62 Tahun 2016 tentang Kedudukan, Susunan Organisasi, Tugas dan Fungsi serta Tata Kerja Dinas Pekerjaan Umum dan Penataan Ruang Kabupaten Bone adalah sebagai berikut :

1. Kepala dinas
2. Sekretariat dinas terdiri dari :
  - Sub Bagian Umum dan Kepegawaian
  - Sub Bagian Keuangan
  - Sub Bagian Program
3. Bidang Bina Teknik terdiri dari :
  - Seksi Pembinaan Jasa Konstruksi
  - Seksi Perencanaan
  - Seksi Pengawasan dan Pengendalian
4. Bidang Jalan dan Jembatan terdiri dari :
  - Seksi Pembangunan Jalan dan Jembatan
  - Seksi Pemeliharaan Jalan dan Jembatan
  - Seksi Pengembangan Infrastruktur Wilayah
5. Bidang Penataan Ruang terdiri dari :
  - Seksi Perencanaan Penataan Ruang
  - Seksi Pemanfaatan Ruang
  - Seksi Pengawasan dan Pengendalian Pemanfaatan Ruang
6. Bidang Prasarana, Sarana Dan Utilitas umum :
  - Seksi Pembangunan dan Pemeliharaan Prasarana dan Sarana ke-PU an
  - Seksi Pembangunan dan Pemeliharaan Utilitas Umum
  - Seksi Operasional Alat Berat dan Laboratorium
7. UPTD
8. Kelompok jabatan pelaksana dan jabatan fungsional



**b. Tugas dan Fungsi**

Dinas Pekerjaan Umum Dan Penataan Ruang Kabupaten Bone mempunyai tugas melaksanakan urusan Pemerintahan Daerah di Bidang Pekerjaan Umum Dan Penataan Ruang, yang menjadi kewenangan daerah dan tugas pembantuan yang ditugaskan kepada daerah.

**1. Kepala Dinas**

Kepala Dinas Pekerjaan Umum Dan Penataan Ruang dalam melaksanakan tugas sebagaimana dimaksud pada ayat (1) menyelenggarakan fungsi :

- a. Pelaksanaan peraturan perundang-undangan yang berlaku di bidang Pekerjaan Umum Dan Penataan Ruang serta kebijakan Bupati;
- b. Perumusan dan penetapan kebijakan, baik yang berkaitan dengan tugas manajerial administratif, maupun teknis operasional dengan mengacu kepada peraturan perundang-undangan yang berlaku;
- c. Pelaksanaan koordinasi dengan instansi terkait dalam proses penyusunan perencanaan dan pelaksanaan kegiatan;
- d. Pembinaan, pemantauan, pengevaluasian, pengendalian dan pertanggung jawaban atas pelaksanaan kegiatan di bidang Pekerjaan Umum dan Penataan Ruang;
- e. Pelayanan administratif dan pembinaan aparatur sipil negara pada Dinas Pekerjaan Umum dan Penataan Ruang
- f. Pelaksanaan fungsi lain yang diberikan oleh Bupati;.

**2. Sekretaris Dinas**

Sekretariat Dinas dipimpin oleh sekretaris dinas yang mempunyai tugas membantu Kepala Dinas dalam melaksanakan tugas koordinasi di bidang kesekretariatan yang menjadi tanggungjawab kedinasan. Sekretariat Dinas dalam melaksanakan tugas sebagaimana dimaksud pada ayat (1) menyelenggarakan fungsi :

- a. Penyusunan program dan anggaran pada Dinas Pekerjaan Umum Dan Penataan Ruang;
- b. Pelaksanaan program dan anggaran;
- c. Pengoordinasian tugas-tugas pada Dinas Pekerjaan Umum Dan Penataan Ruang dan memberikan pelayanan administrasi kepada bidang-bidang lain Dinas Pekerjaan Umum Dan Penataan Ruang;

- d. Penyusunan bahan dokumentasi dan statistik, peraturan perundang-undangan, pengelolaan bahan bacaan dan penyelenggaraan kemitraan dengan masyarakat;
- e. Penyusunan data, evaluasi dan penyiapan laporan pelaksanaan program kerja kepada Kepala Dinas;
- f. Pelaksanaan urusan ketatausahaan dan rumah tangga;
- g. Penyelenggaraan pengelolaan naskah dinas dan kearsipan;
- h. Pelaksanaan pembinaan ASN di lingkungan Dinas Pekerjaan Umum Dan Penataan Ruang; dan
- i. Pelaksanaan fungsi lain yang diberikan oleh Kepala Dinas terkait tugas dan fungsinya.

2.1. Sub Bagian Umum dan Kepegawaian dipimpin oleh Kepala Sub Bagian Umum dan Kepegawaian yang mempunyai tugas :

- Melaksanakan penerimaan, pendistribusian dan pengiriman surat-menyurat, naskah dinas dan pengelolaan kearsipan;
- Menyusun rencana formasi, informasi jabatan serta data kepegawaian;
- Menyelenggarakan urusan administrasi kepegawaian, keprotokolan, kehumasan dan penyiapan rapat-rapat dinas;
- Membuat usul mutasi, kenaikan pangkat, kenaikan gaji berkala, cuti, pensiun, pemberhentian, izin belajar, kartu pegawai, kartu askes dan pembinaan karir pegawai;
- Melaksanakan peningkatan kapasitas Sumber Daya Manusia (SDM) Aparatur Sipil Negara (ASN) melalui program Pekerjaan Umum Dan Penataan Ruang dan pelatihan;
- Melaksanakan pemeliharaan/perawatan kendaraan dinas, gedung kantor, perlengkapan kantor dan aset lainnya;
- Menyiapkan penghapusan sarana dan prasarana/perlengkapan/aset;
- Melaksanakan pembinaan staf; dan
- Melaksanakan tugas lain yang diberikan oleh Sekretaris terkait tugasnya.

2.2. Sub Bagian Program dipimpin oleh Kepala Sub Bagian Program yang mempunyai tugas :

- Melaksanakan pengumpulan, pengolahan, perencanaan, penyusunan, monitoring, pelaporan dan evaluasi program kerja;

- Melaksanakan fasilitasi dan penyelarasan program dan penganggaran di lingkungan Dinas Pekerjaan Umum Dan Penataan Ruang;
- Melaksanakan dan mengembangkan sistem informasi Pekerjaan Umum Dan Penataan Ruang;
- Melaksanakan sosialisasi program di lingkungan Dinas Pekerjaan Umum Dan Penataan Ruang;
- Melaksanakan penyusunan laporan tahunan, laporan triwulan, laporan bulanan, laporan pertanggungjawaban dan laporan kinerja;
- Melaksanakan penyusunan laporan Standar Pelayanan Minimal (SPM);
- Menyiapkan rencana umum pengadaan;
- Membuat rencana kerja tahunan; dan
- Melaksanakan tugas lain yang diberikan oleh Sekretaris terkait tugasnya.

2.3. Sub Bagian Keuangan dipimpin oleh Kepala Sub Bagian Keuangan yang mempunyai tugas :

- Menyusun program dan kegiatan bidang keuangan, menyelenggarakan pelayanan administrasi keuangan rutin, melaksanakan pembukuan keuangan, menyusun laporan keuangan rutin, memelihara bahan dan penyelenggaraan dokumen keuangan serta membuat laporan pertanggungjawaban keuangan sesuai dengan peraturan perundang-undangan;
- Mengidentifikasi dan menginventarisasi sumber-sumber penerimaan dinas;
- Mengatur dan menjalankan administrasi keuangan sesuai pedoman akuntansi pemerintah dan ketentuan perundang-undangan;
- Mengawasi dan melaksanakan verifikasi administrasi keuangan;
- Membina dan mengatur penatausahaan perbendaharaan sesuai dengan ketentuan yang berlaku;
- Membuat evaluasi pelaporan kemajuan penggunaan anggaran (rencana dan realisasi) secara berkala;

- Menyusun laporan hasil pelaksanaan tugas di bidangnya; dan
- Melaksanakan tugas lain yang diberikan oleh Sekretaris Dinas terkait tugasnya.

### **3. Bidang Bina Teknik Dan Jasa Konstruksi**

Bidang Bina Teknik Dan Jasa Konstruksi dipimpin oleh Kepala Bidang Bina Teknik Dan Jasa Konstruksi mempunyai tugas membantu Kepala Dinas dalam mengelola urusan Pembinaan Teknik dan Jasa Konstruksi.

Bidang Bina Teknik Dan Jasa Konstruksi dalam melaksanakan tugas sebagaimana dimaksud pada ayat (1) menyelenggarakan fungsi :

- Pelaksanaan monitoring, evaluasi dan pelaporan terkait pelaksanaan program dan kegiatan dinas baik fisik dan nonfisik.
- Perencanaan dan pengawasan teknis bidang ke-PU an;
- Penyusunan rencana umum pengembangan jaringan jalan, fungsi dan status jalan kabupaten;
- Pengelolaan sistem manajemen jalan/jembatan;
- Penyusunan prioritas penanganan jaringan jalan dan jembatan;
- Pelaksanaan justifikasi teknis;
- Pengawasan pemanfaatan jalan;
- Pengoordinasian, sinkronisasi dan konsultasi terkait pembinaan teknik dan jasa konstruksi;
- Pelaksanaan fungsi lain yang diberikan oleh pimpinan terkait tugas dan fungsinya;

3.1. Seksi Pembinaan Jasa Konstruksi dipimpin oleh Kepala Seksi. Pembinaan Jasa Konstruksi mempunyai tugas :

- Melaksanakan pembinaan bidang pengembangan administrasi, pembinaan bidang pengembangan kualitas konstruksi dan analisis dampak lingkungan konstruksi;
- Melaksanakan pembinaan bidang pengadaan jasa konstruksi;
- Melaksanakan sosialisasi peraturan perundang-undangan atas jasa konstruksi yang baru berlaku;
- Melaksanakan bantuan teknis dalam bentuk penyuluhan/sosialisasi standar teknis dan peraturan teknis yang berhubungan dengan konstruksi ke-PU an;
- Menyusun dan mempersiapkan laporan terkait pelaksanaan kegiatan;
- Melaksanakan tugas lain yang diberikan oleh pimpinan terkait tugasnya.

3.2. Seksi Perencanaan Bina Teknik dipimpin oleh Kepala Seksi Perencanaan Bina Teknik mempunyai tugas :

- Melaksanakan survey, investigasi dan evaluasi desain penanganan infrastruktur bidang ke-PU an;
- Menyusun perencanaan teknis infrastruktur bidang ke-PU an;
- Melaksanakan pengadaan jasa konsultan;
- Melaksanakan pembahasan dan evaluasi justifikasi teknis;
- Menginventarisir panjang, jumlah dan kondisi jalan/jembatan;
- Menyusun dan mempersiapkan laporan terkait pelaksanaan kegiatan;
- Melaksanakan tugas lain yang diberikan oleh pimpinan terkait tugasnya.

3.3. Seksi Pengawasan dan Pengendalian dipimpin oleh Kepala Seksi Pengawasan dan Pengendalian mempunyai tugas :

- Melaksanakan pengawasan, evaluasi dan pengendalian terkait pelaksanaan kegiatan penanganan jalan/jembatan, pengujian mutu konstruksi serta kegiatan ke-PU an lainnya;
- Melaksanakan pengadaan jasa konsultan;
- Membahas dan mengevaluasi justifikasi teknis;
- Menyusun pelaporan hasil monitoring dan evaluasi pelaksanaan kegiatan ke-PU an secara berkala maupun insidental;
- Melaksanakan kegiatan penunjang lainnya yang mendukung kelancaran pelaksanaan pengawasan dan pengendalian kegiatan ke-PU an;
- Melaksanakan tugas lain yang diberikan oleh pimpinan terkait tugasnya.

#### **4. Bidang Jalan Dan Jembatan**

Bidang Jalan Dan Jembatan dipimpin oleh Kepala Bidang Jalan Dan Jembatan mempunyai tugas pokok melaksanakan urusan dinas dalam Bidang Jalan dan Jembatan serta pengembangannya yang menjadi tanggung jawab Pemerintah Kabupaten. Untuk melaksanakan tugas sebagaimana dimaksud pada ayat 1 (satu) Kepala Bidang Jalan Dan Jembatan mempunyai fungsi :

- Pembangunan, pemeliharaan dan pengembangan infrastruktur jalan dan jembatan termasuk manajemen pengelolaannya;
- Pengelolaan dan pengendalian penanganan infrastruktur jalan dan jembatan;



- Penetapan status, kelas dan fungsi jalan dan jembatan.
- Pemberian izin dan pengawasan pembangunan jalan bebas hambatan dan lintas kabupaten yang dibangun oleh prakarsa daerah.
- Pembinaan, pengelolaan dan pengujian mutu konstruksi jalan dan jembatan.
- Pengordinasian, sinkronisasi dan konsultasi terkait pembangunan, pemeliharaan dan pengembangan infrastruktur jalan dan jembatan;
- Pelaksanaan fungsi lain yang diberikan oleh pimpinan terkait tugas dan fungsinya.

4.1. Seksi Pembangunan Jalan dan Jembatan dipimpin oleh Kepala Seksi Pembangunan Jalan dan Jembatan mempunyai tugas :

- Melaksanakan pembangunan jalan dan jembatan termasuk manajemen pengelolaannya
- Menyusun urutan prioritas pembangunan jalan/jembatan.
- Menyusun studi kelayakan gambar rab serta syarat teknis jalan/jembatan yang akan dibangun;
- Melaksanakan pengawasan dan evaluasi terhadap pelaksanaan pembangunan jalan/ jembatan;
- Menyusun dan mempersiapkan laporan terkait pelaksanaan kegiatan;
- Melaksanakan kegiatan lainnya yang mendukung kelancaran pelaksanaan pembangunan jalan/jembatan;
- Melaksanakan tugas lain yang diberikan oleh pimpinan terkait tugasnya.

4.2. Seksi Pemeliharaan Jalan Dan Jembatan dipimpin oleh Kepala Seksi Pemeliharaan Jalan Dan Jembatan mempunyai tugas :

- Melaksanakan pemeliharaan jalan dan jembatan serta upaya penanggulangan rusaknya;
- Mengelola manajemen pemeliharaan jalan dan jembatan;
- Menyusun dan melaksanakan jalan dan jembatan;
- Menginventarisir data-data tentang pemeliharaan jalan dan jembatan;
- Menyusun urutan prioritas pemeliharaan jalan dan jembatan;
- Menyusun studi kelayakan;
- Melaksanakan pengawasan dan evaluasi terhadap pelaksanaan pemeliharaan jalan dan jembatan;
- Menyusun dan mempersiapkan laporan terkait pelaksanaan kegiatan;
- Melaksanakan kegiatan penunjang lainnya yang mendukung kelancaran pelaksanaan pemeliharaan jalan dan jembatan;

- Melaksanakan tugas lain yang diberikan oleh pimpinan terkait tugasnya.

4.3. Seksi Pengembangan Infrastruktur Wilayah dipimpin oleh Kepala Seksi Pengembangan Infrastruktur Wilayah mempunyai tugas:

- Menyusun petunjuk teknis bidang pengembangan infrastruktur wilayah;
- Melaksanakan pengembangan, operasi dan pemeliharaan infrastruktur wilayah termasuk manajemen pengelolaannya;
- Melaksanakan pengendalian dan pengaturan pengembangan infrastruktur wilayah;
- Menyusun dan mempersiapkan laporan pelaksanaan pengembangan infrastruktur wilayah;
- Melaksanakan pembinaan teknis terkait pembangunan dan pengembangan infrastruktur wilayah;
- Menyusun dan mempersiapkan laporan terkait pelaksanaan kegiatan;
- Melaksanakan kegiatan lainnya yang mendukung pengembangan infrastruktur wilayah;
- Melaksanakan tugas lain yang diberikan oleh pimpinan terkait tugasnya.

## **5. Bidang Penataan Ruang**

Bidang Penataan Ruang dipimpin oleh Kepala bidang Penataan Ruang mempunyai tugas merumuskan dan melaksanakan kebijakan teknis dalam bidang Penataan Ruang yang menjadi tanggung jawab Pemerintah Kabupaten.

Untuk melaksanakan tugas pokok sebagaimana tersebut pada ayat (1), Bidang Penataan Ruang mempunyai fungsi:

- Penyiapan bahan dalam rangka penyusunan kebijakan penataan ruang;
- Pelaksanaan koordinasi, konsultasi, sinkronisasi dan pembinaan dalam penataan ruang;
- Penyusunan kebijakan perizinan pemanfaatan ruang;
- Pelaksanaan kegiatan lainnya yang terkait dengan penataan ruang;
- Pelaksanaan fungsi lain yang diberikan oleh pimpinan terkait tugas dan fungsinya.

5.1. Seksi Perencanaan Penataan Ruang dipimpin oleh Kepala Seksi Perencanaan Penataan Ruang mempunyai tugas:

- Memfasilitasi dan membina dalam hal perencanaan penataan ruang kabupaten dan kawasan;

- Menghimpun, mengolah, menyimpan, memelihara, memperbaharui data dan informasi dalam rangka penyusunan kebijakan perencanaan Penataan Ruang;
- Memfasilitasi peningkatan peran serta masyarakat dalam perencanaan Penataan Ruang;
- Menyusun dan mempersiapkan laporan terkait pelaksanaan kegiatan
- Melaksanakan tugas lain yang diberikan oleh pimpinan terkait tugasnya..

5.2. Seksi Pemanfaatan Ruang dipimpin oleh Kepala Seksi Pemanfaatan Ruang mempunyai tugas:

- Memfasilitasi dan membina dalam hal pemanfaatan ruang kabupaten dan kawasan;
- Menghimpun, mengolah, menyimpan, memelihara, memperbaharui data dan informasi dalam rangka penyusunan kebijakan pemanfaatan ruang;
- Menyusun kebijakan perizinan pemanfaatan ruang;
- Memfasilitasi peningkatan peran serta masyarakat dalam pemanfaatan ruang;
- Menyusun dan mempersiapkan laporan terkait pelaksanaan kegiatan;
- Melaksanakan tugas lain yang diberikan oleh pimpinan terkait tugasnya.

5.3. Seksi Pengawasan dan Pengendalian Pemanfaatan Ruang dipimpin oleh Kepala Seksi Pengawasan dan Pengendalian Pemanfaatan Ruang mempunyai tugas :

- Menyiapkan bahan dalam rangka penyusunan kebijakan pengawasan dan pengendalian pemanfaatan ruang;
- Mengkoordinasikan, memfasilitasi dan melaksanakan pengawasan dan pengendalian pemanfaatan ruang yang meliputi pengawasan, pemeriksaan, penyidikan dan penertiban pemanfaatan ruang;
- Memfasilitasi peningkatan peran serta masyarakat dalam pengawasan dan pengendalian pemanfaatan ruang;
- Menyusun dan mempersiapkan laporan terkait pelaksanaan kegiatan;
- Melaksanakan tugas lain yang diberikan oleh pimpinan terkait tugasnya.

## **6. Bidang Prasarana, Sarana dan Utilitas Umum**

Bidang Prasarana, Sarana Dan Utilitas Umum dipimpin oleh Kepala Bidang Prasarana, Sarana dan Utilitas Umum mempunyai tugas melaksanakan kegiatan bidang Prasarana, Sarana dan Utilitas Umum yang menunjang kegiatan ke-PU an yang menjadi tanggung jawab Pemerintah Kabupaten.

Untuk melaksanakan tugas pokok sebagaimana tersebut pada ayat (1), bidang Prasarana, Sarana dan Utilitas Umum mempunyai fungsi:

- Pembangunan dan pemeliharaan prasarana, sarana dan utilitas umum bidang ke-PU an termasuk manajemen pengelolaannya;
- Pelaksanaan koordinasi, konsultasi, sinkronisasi dan pembinaan dalam bidang Prasarana, Sarana dan Utilitas Umum;
- Pengawasan dan pengendalian pemanfaatan prasarana, sarana serta utilitas umum yang menunjang kegiatan ke-PU an.
- Pelaksanaan kegiatan lainnya yang terkait prasarana, sarana dan utilitas umum bidang ke-PU an.
- Pelaksanaan fungsi lain yang diberikan oleh pimpinan terkait tugas dan fungsinya.

### **6.1. Seksi Pembangunan dan Pemeliharaan Prasarana dan Sarana ke-PU an dipimpin oleh Kepala Seksi Pembangunan dan Pemeliharaan Prasarana dan Sarana ke-PU an mempunyai tugas :**

- Melaksanakan pengembangan, operasi dan pemeliharaan Prasarana dan Sarana ke-PU an.
- Melaksanakan pengaturan dan pengendalian pemanfaatan prasarana dan sarana ke-PU an.
- Menyusun dan mempersiapkan laporan hasil pelaksanaan tugas dibidangnya.
- Melaksanakan kegiatan-kegiatan lainnya yang mendukung kelancaran pembangunan/ pemeliharaan Prasarana dan Sarana ke-PU an.
- Melaksanakan tugas lain yang diberikan oleh pimpinan terkait tugasnya.

### **6.2. Seksi Pembangunan / Pemeliharaan Utilitas Umum dipimpin oleh Kepala Seksi Pembangunan/Pemeliharaan Utilitas Umum, seksi ini mempunyai tugas :**

- Pembangunan/Pemeliharaan Utilitas umum bidang ke-PU an.
- Melaksanakan pengembangan, operasi dan pemeliharaan utilitas umum.

- Melaksanakan pengaturan dan pengendalian pemanfaatan utilitas umum.
- Menyusun dan mempersiapkan laporan hasil pelaksanaan tugas dibidangnya.
- Melaksanakan kegiatan-kegiatan lainnya yang mendukung kelancaran pembangunan/ pemeliharaan utilitas umum bidang ke-PU an.
- Melaksanakan tugas lain yang diberikan oleh pimpinan terkait tugasnya.

6.3. Seksi Operasional Alat Berat dan Laboratorium dipimpin oleh Kepala Seksi Operasional Alat Berat dan Laboratorium mempunyai tugas:

- Melaksanakan pengujian material dan pengujian mutu konstruksi jalan/jembatan.
- Melaksanakan pengembangan teknologi terapan dibidang ke-PU an
- Melaksanakan kajian, penelitian dan pengembangan teknologi bidang ke – PU an
- Melaksanakan pengaturan dan pengelolaan pelaksanaan pengujian material bahan bangunan.
- Melaksanakan pengendalian, pengawasan dan pemeliharaan peralatan (alat berat dan alat laboratorium) yang dikuasai dinas
- Melaksanakan pengelolaan laboratorium;
- Melaksanakan urusan/kegiatan lainnya yang mendukung kelancaran operasional alat berat dan laboratorium;
- Menyusun dan mempersiapkan laporan hasil pelaksanaan tugas dibidangnya
- Melaksanakan tugas lain yang diberikan oleh pimpinan terkait tugasnya.

## **7. UPT Dinas**

UPT Dinas dipimpin oleh Kepala UPT Dinas yang mempunyai tugas membantu Kepala Dinas sesuai bidang tugas yang diurusi.

## **8. Kelompok Jabatan Pelaksana dan JabatanFungsional**

Kelompok Jabatan Pelaksana melaksanakan tugas membantu Kepala Sub Bagian dan/atau Kepala Seksi terkait bidang tugasnya sesuai ketentuan peraturan perundang-undangan.



Kelompok Jabatan Fungsional mempunyai tugas melakukan kegiatan terkait dengan jabatan fungsional masing-masing sesuai ketentuan peraturan perundang-undangan.

- (1) Kelompok jabatan fungsional terbagi dalam berbagai kelompok jabatan fungsional sesuai dengan bidang keahliannya.
- (2) Masing-masing jabatan fungsional sebagaimana dimaksud ayat (1), dikoordinasikan oleh seorang tenaga fungsional yang jenjangnya paling tinggi pada satuan kerja di lingkungan Dinas PU-PTR Kab. Bone.
- (3) Jumlah tenaga fungsional sebagaimana dimaksud ayat (1), ditentukan berdasarkan kebutuhan dan beban kerja.
- (4) Jenis dan jenjang jabatan fungsional sebagaimana dimaksud ayat (1), ditetapkan sesuai ketentuan peraturan perundang-undangan.

## 2.2 Sumber Daya SKPD

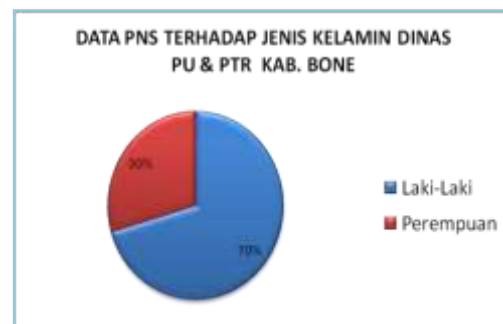
### a. Sumber Daya SKPD

Dalam menyelenggarakan Tugas Pokok dan fungsi Dinas Pekerjaan Umum dan Penataan Ruang Kabupaten Bone di dukung dengan sumber daya pegawai sebanyak 117 orang yang terdiri dari :

**Tabel 2.1. PNS Dinas PU-PTR Kab. Bone**

No	Jenis Kelamin	PNS	
		Jumlah (Org)	%
1	Laki-Laki	43	70,49
2	Perempuan	18	29,51
Total		61	100,00

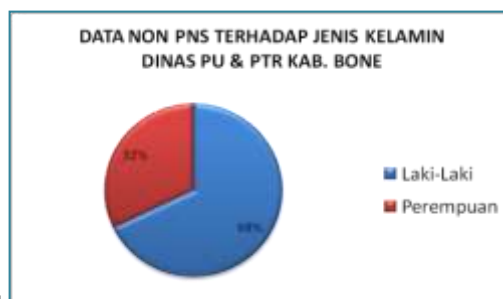
SUMBER DATA : Sekretariat Dinas PU – PTR Kab. Bone



Tabel. 2.2. Non PNS Dinas PU-PTR Kab. Bone

No	Jenis Kelamin	Non PNS	
		Jumlah (Org)	%
1	Laki-Laki	38	67,86
2	Perempuan	18	32,14
Total		56	100,00

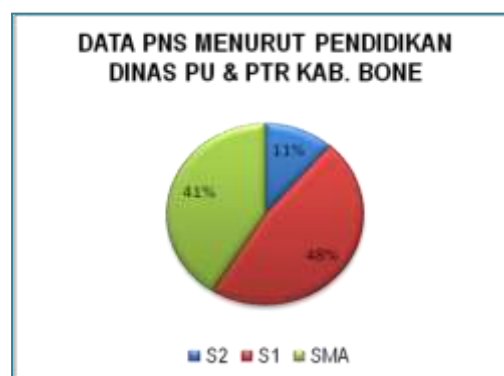
SUMBER DATA : Sekretariat Dinas PU – PTR Kab. Bone



Tabel. 2.3. Data PNS Berdasarkan Tingkat Pendidikan

NO	Tingkat Pendidikan	PNS	
		Jumlah (Org)	%
1	S2	7	11,48
2	S1	29	47,54
3	SMA	25	40,98
Total		61	100,00

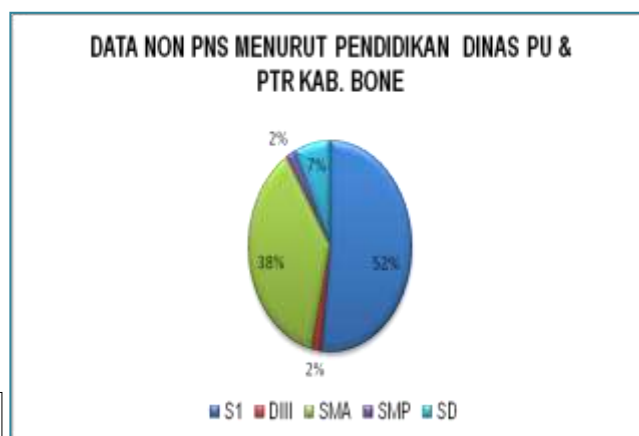
SUMBER DATA : Sekretariat Dinas PU – PTR Kab. Bone



Tabel. 2.4. Data Non PNS Berdasarkan Tingkat Pendidikan

NO	Tingkat Pendidikan	Non PNS	
		Jumlah (Org)	%
1	S1	29	51,79
2	DIII	1	1,79
3	SMA	21	37,50
4	SMP	1	1,79
5	SD	4	7,14
Total		56	100

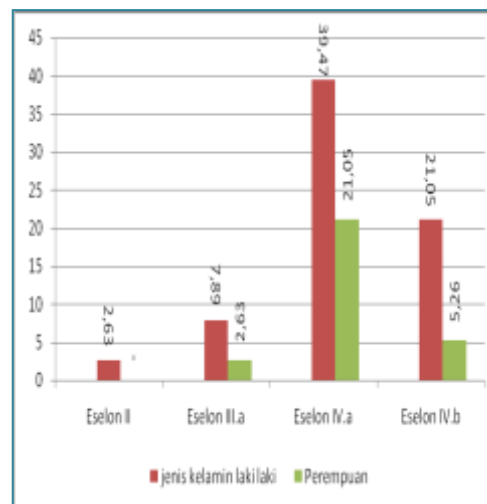
SUMBER DATA : Sekretariat Dinas PU – PTR Kab. Bone



**Tabel. 2.5. Data PNS Berdasarkan Jenjang Pangkat**

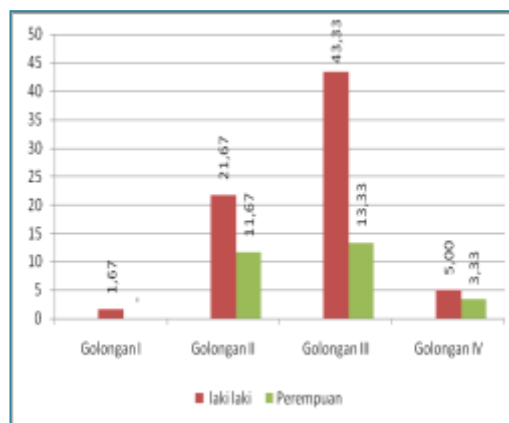
No	Jenjang Pangkat	Jenis Kelamin			
		Laki - Laki		Perempuan	
		Jumlah (Org)	%	Jumlah (Org)	%
1	Eselon II	1	2,63	0	-
2	Eselon III.a	3	7,89	1	2,63
3	Eselon IV.a	15	39,47	8	21,05
4	Eselon IV.b	8	21,05	2	5,26
Total		27	71,05	11	28,95
Total Pegawai Keseluruhan				38	100,00

SUMBER DATA : Sekretariat Dinas PU – PTR Kab. Bone

**Tabel. 2.6. Data PNS Berdasarkan Golongan**

NO	Jenis Golongan	Jenis Kelamin			
		Laki - Laki		Perempuan	
		Jumlah (Org)	%	Jumlah (Org)	%
1	Golongan I	1	1,67	0	-
2	Golongan II	13	21,67	7	11,67
3	Golongan III	26	43,33	8	13,33
4	Golongan IV	3	5,00	2	3,33
Total		43	71,67	17	28,33
Total Pegawai Keseluruhan				61	100

SUMBER DATA : Sekretariat Dinas PU – PTR Kab. Bone Tahun 2019



### b. Sumber Daya Sarana dan Prasarana

Dalam melaksanakan tugas rutin sehari-hari Dinas Pekerjaan Umum dan Penataan Ruang Kabupaten Bone ditunjang dengan Sarana dan Prasarana gedung kantor yang merupakan Aset Pemerintah Kabupaten Bone sesuai tabel berikut :

**Tabel 2.7. Sumber Daya Sarana dan Prasarana Dinas Pekerjaan Umum dan Penataan Ruang**

No	Nama barang / jenis barang	Luas (m2)	Letak / alamat	Penggunaan	KET.
1	2	3	4	5	6
1	Tanah bangunan kantor Pemerintah	220	Jalan Laks. Yos sudarso	Kantor dan gedung aula dinas pu & ptr	
2	Tanah bangunan kantor Pemerintah	380	Jalan andi celleng	Workshop bina Marga	

SUMBER DATA : SEKRETARIAT DINAS PU-PTR BONE

Selain Sarana dan Prasarana berupa benda tidak bergerak Dinas Pekerjaan Umum Juga ditunjang oleh Sarana dan Prasarana berupa benda bergerak yaitu kendaraan bermotor sebagai kendaraan operasional sesuai dengan tabel berikut:

**Tabel 2.8. Sarana dan Prasarana Benda Bergerak**

No	Nama Barang/Jenis Barang	Tahun Pembuatan /Pembelian	Jumlah Barang		Kondisi
1	2	3	4		5
1	Kendaraan Dinas Roda 4	2007	1	Unit	Baik
2	Kendaraan Dinas Roda 4	2007	1	Unit	Baik
3	Kendaraan Dinas Roda 4	2006	1	Unit	Baik
4	Kendaraan Dinas Roda 4	2006	1	Unit	Baik
5	Kendaraan Dinas Roda 2	2006	1	Unit	Baik
6	Kendaraan Dinas Roda 2	2003	1	Unit	Kurang Baik
7	Kendaraan Dinas Roda 2	2007	1	Unit	Baik
8	Kendaraan Dinas Roda 2	2002	1	Unit	Kurang Baik
9	Kendaraan Dinas Roda 2	2007	1	Unit	Baik
10	Kendaraan Dinas Roda 2	2007	1	Unit	Baik
11	Kendaraan Dinas Roda 2	2007	1	Unit	Baik
12	Kendaraan Dinas Roda 2	2007	1	Unit	
13	Kendaraan Dinas Roda 2	2007	1	Unit	Baik

14	Kendaraan Dinas Roda 2	2000	1	Unit	Kurang Baik
15	Kendaraan Dinas Roda 2 [ Propinsi ]	2008	1	Unit	Baik
16	Kendaraan Dinas Roda 2	2002	1	Unit	Kurang Baik
17	Kendaraan Dinas Roda 2	2003	1	Unit	Kurang Baik
18	Kendaraan Dinas Roda 2	2007	1	Unit	Baik
19	Kendaraan Dinas Roda 2	2006	1	Unit	Baik
20	Kendaraan Dinas Roda 2	2006	1	Unit	Baik
21	Kendaraan Dinas Roda 2	2007	1	Unit	Baik
22	Kendaraan Dinas Roda 2	2002	1	Unit	Kurang Baik
23	Kendaraan Dinas Roda 2	2002	1	Unit	Kurang Baik
24	Kendaraan Dinas Roda 2	2005	1	Unit	Baik
25	Kendaraan Dinas Roda 2 [ Propinsi ]	1999	1	Unit	Baik
26	Kendaraan Dinas Roda 2 [ Propinsi ]	2000	1	Unit	Baik
27	Kendaraan Dinas Roda 2	1999	1	Unit	Baik
28	Kendaraan Dinas Roda 2 [ Propinsi ]	2001	1	Unit	Baik
29	Kendaraan Dinas Roda 2	2006	1	Unit	Baik
30	Kendaraan Dinas Roda 2	2008	1	Unit	Baik
31	Kendaraan Dinas Roda 2	2006	1	Unit	Baik
32	Kendaraan Dinas Roda 2	2008	1	Unit	Baik
33	Kendaraan Dinas Roda 2	2007	1	Unit	Baik
34	Kendaraan Dinas Roda 2	2008	1	Unit	Baik
35	Kendaraan Dinas Roda 2	2008	1	Unit	Baik
36	Kendaraan Dinas Roda 2	2008	1	Unit	Baik
37	Kendaraan Dinas Roda 2	2006	1	Unit	Baik
38	Kendaraan Dinas Roda 2	2006	1	Unit	Baik
39	Kendaraan Dinas Roda 2	2002	1	Unit	Kurang Baik
40	Kendaraan Dinas Roda 2	2002	1	Unit	Rusak Sekali
41	Kendaraan Dinas Roda 2	2002	1	Unit	Kurang Baik
42	Kendaraan Dinas Roda 2	2002	1	Unit	Baik
43	Kendaraan Dinas Roda 2	2002	1	Unit	Kurang Baik
44	Kendaraan Dinas Roda 2	2002	1	Unit	Baik
45	Kendaraan Dinas Roda 2	2002	1	Unit	Kurang Baik
46	Kendaraan Dinas Roda 2	2002	1	Unit	Kurang Baik
47	Kendaraan Dinas Roda 2	2004	1	Unit	Kurang Baik
48	Kendaraan Dinas Roda 2	2007	1	Unit	Baik

SUMBER DATA : BIDANG SARANA, PRASARANA DAN

### 2.3.Kinerja Pelayanan SKPD

Sesuai dengan tugas pokok dan fungsi Dinas Pekerjaan Umum dan Penataan Ruang dalam mendukung pencapaian Visi Misi Bupati. Dalam rumusan Misi yang telah disusun Bupati, Dinas Pekerjaan Umum dan Sumber Daya Air atau yang saat



ini akibat perubahan organisasi disebut Dinas Pekerjaan Umum dan Penataan Ruang mendukung pencapaian misi khususnya pada misi ke-4 yaitu meningkatkan kualitas pelayanan publik dalam memenuhi hak-hak dasar masyarakat yang berkeadilan. Kontribusi Dinas Pekerjaan Umum dan Penataan Ruang adalah menyediakan infrastruktur jalan dan jembatan serta Penataan Ruang yang aman dan berkualitas di Kabupaten Bone. Pelaksanaan urusan pekerjaan umum ini didasari atas capaian indikator sasaran dan target kinerja pada RPJMD Kabupaten Bone Tahun 2013 – 2018 adalah sebagai berikut :

1. Meningkatkan kualitas jalan dan jembatan.
2. Meningkatkan aksesibilitas dan mobilitas pada wilayah-wilayah terpencil.
3. Meningkatkan pemerataan infrastruktur pada daerah perkotaan dan perdesaan.
4. Meningkatkan kualitas dan kuantitas pelayanan prasarana dan sarana kebinamargaan.

Pencapaian sasaran tersebut, dapat digambarkan melalui indikator kinerja urusan, yaitu :

#### **Urusan Pekerjaan Umum**

- Persentase kondisi mantap Jalan dan Jembatan Kabupaten
- Persentase panjang penanganan Jalan Kabupaten
- Persentase panjang penanganan Jembatan
- Tersedianya Infrastruktur Perdesaan

Posisi RPJMD di Tahun 2012 adalah 40% atau 623,80 Km Panjang Jalan yang telah ditangani. Sedangkan perencanaan sampai Tahun 2018 panjang jalan yang akan ditangani menjadi 1247,63 Km atau Total volume kinerja yang direncanakan adalah 623,83 Km sehingga untuk mencapai target volume yang direncanakan maka dirumuskan dalam RENSTRA (Rencana Strategis) dan Rencana Kerja (RENJA) pertahun adalah 103,97 Km./Tahun. Berikut ini capaian kinerja dari Dinas Pekerjaan Umum dan Penataan Ruang Kabupaten Bone dari Tahun 2013 – 2018 sebagaimana yang di gambarkan pada tabel dibawah ini.

**Tabel 2.9. Realisasi Capaian Penanganan Jalan dan Jembatan Tahun 2013 - 2018**

FOKUS /BIDANG URUSAN/INDIKATOR KINERJA PEMBANGUNAN DAERAH	SAT	KONDISI KINERJA PADA AWAL PERIODE RPJMD 2012	REALISASI CAPAIAN SETIAP TAHUN					
			TAHUN 2013	TAHUN 2014	TAHUN 2015	TAHUN 2016	TAHUN 2017	TAHUN 2018
Realisasi penanganan jalan pertahun	Km	623.80	136.76	194.87	174.06	120.10	70.588	49,24
Total Realisasi penanganan jalan	Km	623.80	760.56	955.43	1129,49	1249,59	1320,18	1369,42
Persentase Capaian	%	40.00	48.77	61.26	72.43	80.13	84.65	87,81
Realisasi penanganan jembatan pertahun	M	1,859.48	285	417.5	540.30	154.40	466	69
Total Realisasi penanganan jembatan	M	1,859.48	2144.48	2561.98	3102.28	3256.68	3722.68	3791,68
Persentase Capaian	%	40.0	46.13	55.11	66.73	70.06	80.08	81,56
Realisasi Peningkatan infrastruktur perdesaan pertahun	Km	184.43	44.31	21.75	61.59	54.36	65.94	17,49
Total Realisasi Peningkatan infrastruktur perdesaan	Km	184.43	228.74	250.49	312.08	366.44	432.38	449,87
Persentase Capaian	%	20.00	24.81	27.16	33.84	39.74	46.89	48,79

### 1. Kondisi Jalan dan Jembatan

Kondisi jalan dan jembatan di Kabupaten Bone selama 5 tahun terakhir mengalami perkembangan yang fluktuatif. Perkembangan Jembatan dengan total panjang 4836.90 M atau sebanyak 24 unit selengkapnya dapat dilihat pada tabel sebagai berikut :

**Tabel 2.10. Kondisi Jembatan Tahun 2013 – 2018**

TAHUN	BAIK (%)	RUSAK SEDANG (%)	RUSAK RINGAN (%)	RUSAK BERAT (%)
TAHUN 2013	36,67	14,64	17,95	30,75

TAHUN 2014	40,87	17,51	23,9	17,72
TAHUN 2015	41,04	16,42	22,55	19,99
TAHUN 2016	43,21	18,47	23,34	14,98
TAHUN 2017	<b>45.24</b>	<b>26.01</b>	<b>15.24</b>	<b>13.51</b>
TAHUN 2018	<b>44,70</b>	<b>2.54</b>	<b>1.38</b>	<b>51,38</b>

SUMBER DATA : BIDANG BINA TEKNIK DAN JAKON PU-PTR

**Tabel 2.11. Panjang Jalan Status Kabupaten**

NO	TAHUN	PANJANG JALAN (Km)
1	TAHUN 2013	2325,34
2	TAHUN 2014	2325,34
3	TAHUN 2015	2481,654
4	TAHUN 2016	2481,654
5	TAHUN 2017	1559,514
6	TAHUN 2018	<b>1559,514</b>

SUMBER DATA : BIDANG BINA TEKNIK DAN JAKON PU-PTR

**Tabel 2.12. Data Kondisi Jalan Dalam Satuan Persentase**

TAHUN	BAIK	RUSAK SEDANG	RUSAK RINGAN	RUSAK BERAT	MANTAP
TAHUN 2013	36,67	14,64	17,95	30,75	51,31
TAHUN 2014	40,87	17,51	23,90	17,72	58,38
TAHUN 2015	41,04	16,42	22,55	19,99	57,46
TAHUN 2016	43,21	18,47	23,34	14,98	61,68
TAHUN 2017	45.24	26.01	15.24	13.51	71.25
TAHUN 2018	<b>44,01</b>	<b>15,18</b>	<b>17,18</b>	<b>23,63</b>	<b>59,18</b>

SUMBER DATA : BIDANG BINA TEKNIK DAN JAKON

**Tabel 2.13. Data Kondisi Jalan Dalam Satuan Kilo Meter**

NO	KONDISI	PANJANG JALAN (KM)					
		TAHUN 2013	TAHUN 2014	TAHUN 2015	TAHUN 2016	TAHUN 2017	TAHUN 2018

1	KONDISI BAIK	701.79	746.90	1,018.47	1,072.40	686.27	
2	KONDISI SEDANG	300.43	331.36	407.74	458.36	236.72	
3	KONDISI RUSAK RINGAN	503.67	563.89	559.36	579.34	267.96	
4	KONDISI RUSAK BERAT	819.45	683.18	496.08	371.56	368.57	
5	MANTAP	1,002.22	1,078.26	1,426.21	1,530.76	922.99	

SUMBER DATA : BIDANG BINA TEKNIK DAN JAKON

**Tabel 2.14. Data Kondisi Jalan Di Kecamatan Tahun 2018**

NO	KECAMATAN	KONDISI BAIK (KM)	KONDISI RUSAK SEDANG (KM)	KONDISI RUSAK RINGAN (KM)	KONDISI RUSAK RUSAK BERAT (KM)	Total (KM)
1	Bonto Cani	12,430	8,100	20,210	41,530	82,270
2	Kahu	30,660	6,180	8,914	11,370	57,124
3	Kajuara	38,350	8,320	10,520	11,700	68,890
4	Salomekko	30,700	2,730	9,520	4,250	47,200
5	Tonra	11,050	10,230	9,200	2,630	33,110
6	Patimpeng	10,600	8,640	13,480	10,920	43,640
7	Libureng	26,300	8,300	11,320	15,190	61,110
8	Mare	20,310	13,270	6,490	18,400	58,470
9	Sibulue	18,200	4,910	4,470	4,780	32,360
10	Cina	32,120	8,940	11,280	9,830	62,170
11	Barebbo	24,539	10,580	6,427	17,547	59,093
12	Ponre	13,000	9,000	9,100	22,000	53,100
13	Lappariaja	33,390	11,200	8,800	39,200	92,590
14	Lamuru	10,930	5,540	7,010	10,410	33,890
15	Tellu Limpoe	10,600	7,200	12,100	7,890	37,790
16	Bengo	20,200	10,750	13,080	9,900	53,930
17	Ulaweng	61,940	19,630	17,430	7,200	106,200
18	Palakka	26,480	21,830	16,900	15,330	80,540
19	Awangpone	19,760	5,370	8,020	14,340	47,490
20	Tellu Siattinge	24,870	7,050	9,640	7,500	49,060
21	Amali	15,910	5,020	12,100	11,270	44,300

22	Ajangale	17,700	4,510	7,700	9,770	39,680
23	Dua Boccoe	20,830	8,840	6,790	25,760	62,220
24	Cenrana	10,800	2,590	5,800	13,120	32,310
25	Tanete Riattang Barat	46,520	9,450	12,090	3,490	71,550
26	Tanete Riattang	60,189	10,690	4,850	2,440	78,169
27	Tanete Riattang Timur	37,888	7,850	4,720	20,800	71,258
	<b>JUMLAH</b>	<b>686,266</b>	<b>236,720</b>	<b>267,961</b>	<b>368,567</b>	<b>1559,514</b>

SUMBER DATA : BIDANG BINA TEKNIK DAN JAKON

Peningkatan kondisi jalan diatas merupakan kontribusi dari kegiatan pembangunan, rehabilitasi, dan peningkatan jalan dan jembatan yang dilaksanakan oleh Dinas Pekerjaan Umum dan Penataan Ruang selama 5 tahun terakhir.

## 2. Kondisi Alat-Alat Kebinamargaan

Kondisi Alat-alat berat kebinamargaan di Kabupaten Bone, masih jauh dari kebutuhan. Selama 5 tahun terakhir mengalami perkembangan yang fluktuaktif. Perkembangan Selengkapnya dapat dilihat pada tabel sebagai berikut :

**Tabel 2.15. Kondisi Alat-Alat Kebinamargaan**

NO	JENIS SARANA DAN PRASARANA	KONDISI			LELANG
		BAIK	RINGAN	BERAT	
1	EXCAVATOR	1	-	-	-
2	BECHOLODER	1	-	-	-
3	WALES	1	-	-	1
4	MOTOR GRADER	1	2	-	-
5	MOBIL TRUK 3/4	1	2	-	1
6	WALES DUA RODA	-	-	1	1
7	WALES MINI	-	1	-	-
8	WALES TIGA RODA	-	-	1	1
9	TYRE ROLLER	-	-	-	1

SUMBER DATA : BIDANG PRASARANA, SARANA DAN



**Analisis Capaian Indikator Kinerja Urusan Pekerjaan Umum****❖ Persentase Kondisi Mantap Jalan Kabupaten**

Panjang Jalan Kabupten 1559,514 Km dalam setiap tahun berjalan dilakukan pemutakhiran data kondisi jalan dan jembatan yang dilaksanakan oleh Tenaga Ahli (Konsultan). Hasil data kondisi tersebut menjadi salah satu indikator untuk dijadikan dasar perencanaan penanganan jalan. Adapun gambaran Kondisi jalan Kabupaten dan Kondisi Jembatan dari Tahun 2013 sampai dengan Tahun 2018 (Data Terakhir) dapat dilihat dari table 2.10 halaman II-19.

Berbicara tentang kondisi jalan mantap terjadi penurunan untuk Tahun 2018. Hal ini disebabkan menurunnya kondisi jalan status kabupaten yang disebabkan oleh beberapa hal :

1. Umur Rencana Jalan yang rentan dengan kerusakan baik rusak berat maupun rusak ringan. Sehingga beberapa ruas jalan kabupaten mengalami penurunan kualitas.
2. Masih ada jalan-jalan kabupaten yang dilalui oleh kendaraan dengan standar tonase yang melebihi tonase kendaraan dipersyaratkan pada ruas jalan tersebut sehingga mengakibatkan kerusakan jalan utamanya pada struktur geometrik jalan.
3. Beberapa ruas jalan telah dilakukan pemeliharaan dan rehabilitasi namun kemudian dialihkan menjadi jalan status provinsi.
4. Telah terjadi banjir di Tahun 2018 yang mengakibatkan banyak ruas jalan mengalami kerusakan.

Hasil Perhitungan :

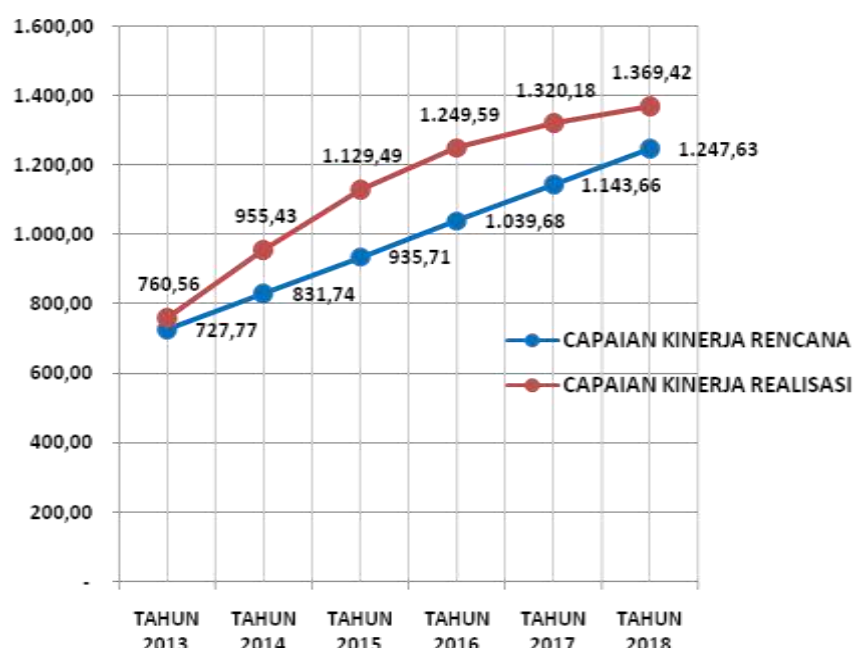
***Kondisi Mantap Jalan = Kondisi Baik + Kondisi Sedang***

Berdasarkan data survey kondisi yang diambil dalam setiap tahun berjalan.

Rencana Penanganan Panjang Jalan Kabupaten sampai Tahun 2018 adalah 623,8 Km telah terealisasi sampai tahun 2018 adalah 745,62 Km dalam hal ini sudah melebihi dari target rencana.

Gambaran penanganan jalan dari satuan Kilo Meter (Km) dari Tahun 2013 - 2018 dapat dilihat pada Grafik di bawah ini :

**GRAFIK 2.1. CAPAIAN KINERJA PENANGANAN JALAN KABUPATEN SATUAN KILO METER (KM)**



#### ❖ Persentase Panjang Jembatan yang Ditangani

Panjang total jembatan status kabupaten adalah 4648.70 M. Untuk penanganan jembatan sampai Tahun 2018 berdasarkan Renstra adalah 80% atau 3719,03 m sementara capaian realisasi penanganan jembatan sampai Tahun 2018 adalah 3791,68 m atau 81,56%. Dari realisasi tersebut maka target RPJMD Tahun 2018 telah tercapai di tahun 2018. Posisi RPJMD Tahun 2012 adalah 40

% atau 1859,48 m yang telah ditangani, kemudian akan direncanakan untuk ditangani sampai Tahun 2018 adalah 80 % atau menjadi 3718,03 m dengan total volume kinerja adalah 1859,55 m selama 5 Tahun.

Untuk mencapai total kinerja tersebut maka direncanakan yang akan ditangani berdasarkan RENSTRA adalah :

- A. Tahun 2013 = 309,91 m
- B. Tahun 2014 = 309,91 m
- C. Tahun 2015 = 309,93 m
- D. Tahun 2016 = 309,93 m
- E. Tahun 2017 = 309,93 m
- F. Tahun 2018 = 309,93 m

Hasil Perhitungan :

$$\begin{array}{c}
 \boxed{\text{Persentase Panjang Penanganan Jembatan}} = \frac{\boxed{\text{Total Panjang Jembatan yang Ditangani s.d. Tahun 2018}}}{\boxed{\text{Total Rencana Panjang Jembatan s.d. Tahun 2018}}} \times 100 \\
 \\
 = 3791,68.M / 3719,03 M \times 100 \\
 \\
 = \mathbf{101,95\%}
 \end{array}$$

(Dari Target Rencana Di Tahun 2018)

Rumus :

$$\begin{array}{c}
 \text{Persentase} \\
 \text{Panjang} \\
 \text{Penanganan} \\
 \text{Jembatan}
 \end{array}
 = \frac{
 \begin{array}{c}
 \text{Total Panjang Jembatan yang} \\
 \text{Ditangani s.d. Tahun 2018}
 \end{array}
 }{
 \begin{array}{c}
 \text{Panjang Jembatan Kabupaten} \\
 \text{Bone}
 \end{array}
 } \times 100$$

$$= 3791,68 \text{ M} / 4648,70 \text{ M} \times 100$$

$$= \mathbf{81,56\%}$$

(Dari Total Panjang Jembatan Kabupaten)

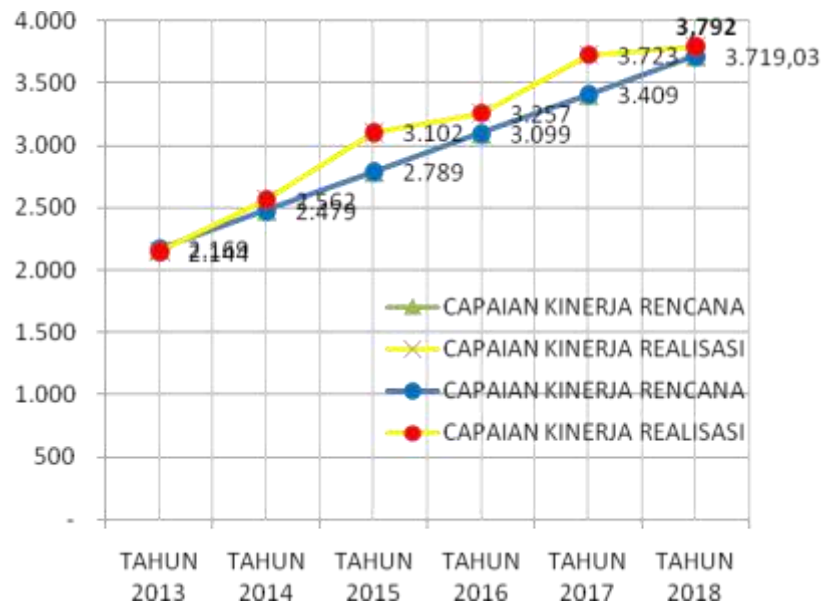
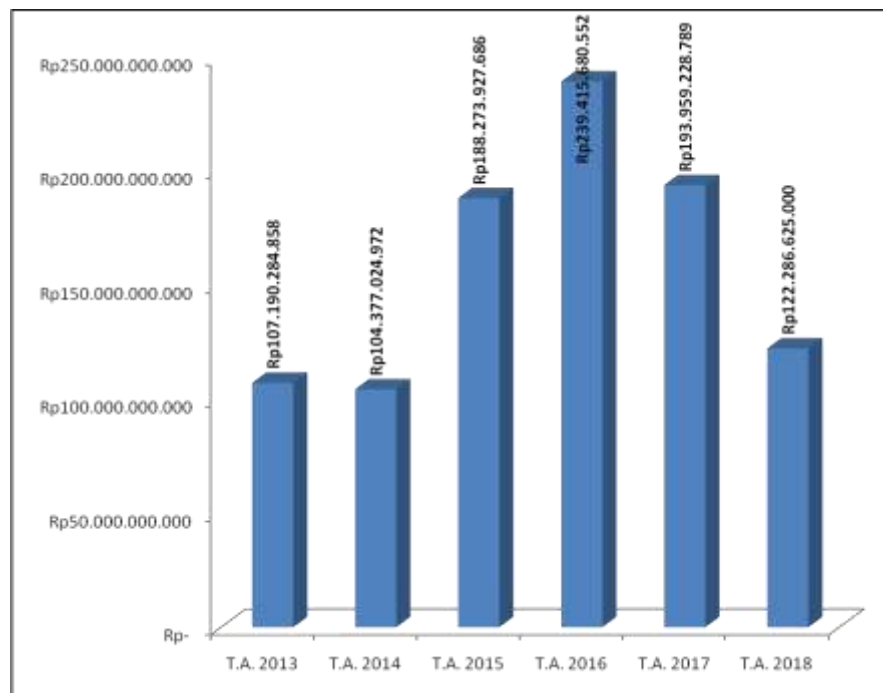
$$\begin{array}{c}
 \text{Persentase} \\
 \text{Panjang} \\
 \text{Penanganan} \\
 \text{Jembatan}
 \end{array}
 = \frac{
 \begin{array}{c}
 \text{Total Panjang Jembatan yang} \\
 \text{Ditangani s.d. Tahun 2018}
 \end{array}
 }{
 \begin{array}{c}
 \text{Rencana Panjang Jembatan} \\
 \text{RPJMD Tahun 2018}
 \end{array}
 } \times 100$$

$$= 3791,68 \text{ M} / 3719,03 \text{ M} \times 100$$

$$= \mathbf{101,95 \%}$$

(Dari target RPJMD Tahun 2018)

Berikut ini adalah diagram dan grafik yang menunjukkan Rencana dan Realisasi Capaian Indikator Kinerja Penanganan Jembatan dari Tahun 2013 sampai dengan Desember Tahun 2018

**GRAFIK 2.2. CAPAIAN KINERJA PENANGANAN JEMBATANSATUAN METER (M)****Grafik 2.3. Diagram Alokasi Anggaran Dinas PU-PTR Kabupaten Bone Tahun Anggaran 2013 – 2018**

**Tabel 2.16. Alokasi Anggaran Dinas Pekerjaan Umum dan Penataan Ruang Kabupaten Bone**

TAHUN ANGGARAN	JUMLAH ANGGARAN (Rp.)
T.A. 2013	107.190.284.858
T.A. 2014	104.377.024.972
T.A. 2015	188.273.927.686
T.A. 2016	239.415.680.552
T.A. 2017	193.959.228.789
T.A. 2018	122.286.625.000

SUMBER DATA : SEKRETARIAT PU-PTR 2018

#### **2.4. Tantangan dan Peluang Pengembangan Pelayanan Perangkat Daerah**

Dinas Pekerjaan Umum dan Penataan Ruang dalam menjalankan tugas dan fungsinya di Bidang Infrastruktur dan Penataan Ruang tentunya tidak terlepas dari berbagai permasalahan yang dihadapi baik internal maupun eksternal. Namun demikian, permasalahan-permasalahan yang dihadapi tersebut harus dipandang sebagai suatu tantangan dan peluang dalam rangka meningkatkan dan mengembangkan pelayanan pada Dinas Pekerjaan Umum Penataan Ruang Kabupaten Bone. Tantangan ke depan yang paling nyata dihadapi adalah dinamika pembangunan daerah yang harus bergerak sedemikian cepat di berbagai sektor kehidupan masyarakat.

Untuk lebih memfokuskan strategi Dinas Pekerjaan Umum dan Penataan Ruang Kabupaten Bone dalam pencapaian Visi dan Misi secara efektif dan efisien, maka dianalisis faktor-faktor yang dianggap mempengaruhi keberhasilan dan kegagalannya dengan memperhitungkan nilai-nilai yang berkembang dalam organisasi serta situasi dan kondisi lingkungan (*Internal dan Eksternal*).



**A. Kekuatan (*Strength*)**

Kondisi dan potensi yang ada di Dinas Pekerjaan Umum dan Penataan Ruang merupakan faktor kekuatan yang sangat mempengaruhi keberhasilan, faktor-faktor kekuatan tersebut antara lain:

- ❖ Untuk melaksanakan tugas dan fungsinya, Dinas Pekerjaan Umum dan Penataan Ruang memiliki 61 orang Pegawai Negeri Sipil dan 56 orang tenaga harian lepas (jasa pendukung).
- ❖ Adanya dokumen perencanaan daerah yang hirarkinya sudah jelas yaitu : jangka panjang, menengah dan tahunan
- ❖ Tersedianya dukungan anggaran
- ❖ Tersedianya peralatan kebinamargaan yang memadai dalam menunjang kegiatan kebinamargaan
- ❖ Proses pelelangan kegiatan yang transparan dengan menggunakan sistem elektronik

**B. Kelemahan (*Weakness*)**

Faktor kelemahan yaitu :

- ❖ Belum tersedianya sarana dan prasarana yang memadai dalam menunjang kegiatan sehari-hari berupa fasilitas gedung Kantor Dinas Pekerjaan Umum dan Penataan Ruang, peralatan AMP, alat-alat laboratorium, sarana transportasi serta pembenahan fasilitas gedung workshop.
- ❖ Masih adanya ruas - ruas jalan yang belum memenuhi standar teknis yang terkait dengan lebar, struktur, kondisi tanah dasar yang labil, berbukit.
- ❖ Keterbatasan anggaran daerah maupun yang berasal dari pusat yang dialokasikan dalam menunjang kegiatan pembangunan

**C. Peluang (*Opportunity*)**

Faktor-faktor peluang yaitu:

- ❖ Masih tingginya kebutuhan dukungan jaringan jalan, jembatan, wilayah yang perlu dilayani seperti wilayah pertanian, pariwisata, pendidikan, pemukiman dan wilayah potensial untuk dikembangkan.
- ❖ Letak Geografis Kabupaten Bone sebagai pusat perekonomian di Kabupaten Bone yang berakses langsung dengan 7 (Tujuh) kabupaten yaitu (Barro, Soppeng, Pangkep, Wajo, Sinjai, Maros, Gowa. Dan menjadi jalur trans menuju Provinsi Sulawesi Tenggara di Kabupaten Kolaka.
- ❖ Peningkatan struktur jalan yang telah dirintis pembukaannya oleh masyarakat melalui alokasi dana desa.
- ❖ Komitmen yang kuat dari pemerintah dalam hal pembangunan bidang Infrastruktur
- ❖ Terbuka peluang investasi untuk hasil-hasil sektor Infrastruktur terutama dikawasan objek wisata.

**D. Ancaman(*Threats*)**

Faktor-faktor ancaman yaitu:

- ❖ Masih kurangnya pemahaman masyarakat akan pentingnya pembangunan, sehingga sering terjadi perubahan rencana pelaksanaan di lokasi serta tuntutan masyarakat akan ganti rugi lahan atau tanaman pada lokasi pembangunan.
- ❖ Kondisi infrastruktur jalan dalam kota yang sempit disertai semakin tingginya pertumbuhan volume kendaraan dan arus lalu lintas sehingga dalam waktu kedepan akan terjadi kemacetan dan juga meningkatnya pelanggaran muatan yang mengakibatkan kondisi jalan semakin menurun/ rusak.

- ❖ Semakin berkurangnya ketersediaan material alam (galian c) sebagai bahan pendukung konstruksi di Kabupaten Bone
  - ❖ Profesionalisme rekanan masih kurang
  - ❖ Masih adanya kejadian bencana alam misalnya tanah longsor dan lain lain
- Dengan melihat faktor-faktor diatas, maka dapat diidentifikasi beberapa faktor kunci berhasil. Adapun faktor kunci yang di anggap sangat berpengaruh terhadap keberhasilan pelaksanaan tugas pokok Dinas Pekerjaan Umum dan Penataan Ruang Kabupaten Bone, adalah:

1. Tersedianya sarana dan prasarana yang memadai yaitu berupa gedung kantor, peralatan alat berat, alat-alat laboratorium dan sarana pendukung lainnya.
2. Tersedianya data dan informasi jaringan jalan yang dapat diimplementasikan untuk bahan perencanaan data base jaringan jalan.
3. Meningkatkan koordinasi dan integrasi dengan pelaku pembangunan dalam rangka proses penyusunan perencanaan pembangunan.

## BAB III

# 3

### *Permasalahan dan Isu-Isu Strategis Dinas Pekerjaan Umum dan Penataan Ruang*

---

#### 3.1. Identifikasi Permasalahan Berdasarkan Tugas dan Fungsi Pelayanan Dinas Pekerjaan Umum dan Penataan Ruang

Perencanaan Strategis Dinas Pekerjaan Umum dan Penataan Ruang Kabupaten Bone Tahun 2018 – 2023, merupakan perencanaan pembangunan ke depan yang tidak terlepas pada kondisi riil pencapaian pembangunan tahun sebelumnya dan penyediaan infrastruktur sarana dan prasarana wilayah yang berkualitas dan merata.

Potensi permasalahan pembangunan daerah pada umumnya timbul dari kekuatan yang belum didayagunakan secara optimal, kelemahan yang tidak diatasi, peluang yang tidak dimanfaatkan, dan ancaman yang tidak diantisipasi.

Faktor - faktor penentu keberhasilan adalah faktor keakuratan perencanaan, kecepatan, ketepatan, kemampuan bergerak secara nyata dalam memecahkan permasalahan pembangunan dalam mewujudkan keberhasilan penyelenggaraan urusan pemerintahan bidang Pekerjaan Umum dan Penataan Ruang.

Identifikasi permasalahan pada tiap urusan dilakukan dengan memperhatikan capaian indikator kinerja pembangunan dan hasil evaluasi pembangunan lima tahun terakhir sebagai berikut :

1. Masih ada jalan yang rusak yang belum pernah ditangani dengan lapis permukaan aspal ataupun beton;
2. Masih ada Jembatan yang mengalami rusak berat;
3. Masih ada jalan status kabupaten yang rusak ringan dan sedang belum ditangani;

4. Masih ada jembatan status kabupaten yang rusak ringan dan sedang belum ditangani;
5. Aksesibilitas daerah perbatasan, kawasan wisata dan industri belum memadai;
6. Pembagian kewenangan jalan mengakibatkan penanganan jalan tidak efektif;
7. Masih banyak bangunan tidak memiliki Izin kelayakan dan Rendahnya kepatuhan terhadap fungsi ruang;
8. Masih terjadinya alih fungsi lahan;
9. Belum terlaksananya penyelenggaraan penataan ruang berdasarkan undang-undang penataan ruang yang aman, nyaman, produktif dan berkelanjutan;

### **3.2. Telaahan Visi, Misi, dan Program Kepala Daerah dan Wakil Kepala Daerah Bone**

#### **3.2.1. Visi**

Di dalam dokumen RPJMD, Visi diartikan sebagai kondisi yang hendak diwujudkan pada akhir periode perencanaan. Rumusan visi ini merupakan gambaran ideal yang sekaligus menunjukkan kesenjangan antara kondisi saat ini dengan kondisi ideal tersebut (*gap expectation*). Rumusan visi ini diharapkan mampu menyelaraskan seluruh langkah para pemangku kepentingan (*stakeholder*) Kabupaten Bone dalam berkontribusi bagi pelaksanaan pembangunan daerah lima tahun kedepan.

Perumusan Visi tersebut juga tetap berpedoman kepada RPJPD Kabupaten Bone tahun 2005-2025 tahapan ketiga dan keempat, memperhatikan RPJMD Sulawesi Selatan tahun 2018-2023, memperhatikan sembilan Program Prioritas Pembangunan Nasional (Nawacita) yang tercantum di dalam RPJM Nasional tahun 2014-2019, termasuk merujuk pada tujuan Nasional yang tercantum di dalam Pembukaan Undang-Undang Dasar 1945, dan mempertimbangkan kemajuan pembangunan yang telah dicapai selama ini, maka Visi Pembangunan Daerah Kabupaten Bone tahun 2018-2023 adalah:

**“Masyarakat Bone yang Mandiri, Berdaya Saing dan Sejahtera”**

Rumusan visi di atas mencakup tiga pokok visi yakni “Masyarakat Bone yang Mandiri”, “Masyarakat Bone yang Berdaya Saing”, dan “Masyarakat Bone yang Sejahtera”. Makna dari ketiga pokok visi tersebut adalah sebagai berikut:

- 1. Masyarakat Bone yang Mandiri**, dapat dimaknakan sebagai kemampuan nyata pemerintah daerah dan masyarakatnya dalam mengatur dan mengurus kepentingan daerah/rumah tangganya sendiri menurut prakarsa dan aspirasi masyarakatnya, termasuk didalamnya upaya yang sungguh-sungguh secara bertahap mampu mengurangi ketergantungan terhadap pihak-pihak lain namun tetap melakukan kerjasama dengan daerah-daerah lain yang saling menguntungkan.
- 2. Masyarakat Bone yang Berdaya Saing**, dapat diartikan sebagai terwujudnya kemampuan masyarakat Kabupaten Bone untuk memanfaatkan keunggulan inovasi, komparatif, dan kompetitif yang berbasis sumber daya lokal dengan tetap memperhatikan kelestarian lingkungan sehingga mampu bersaing secara regional, nasional, bahkan internasional.
- 3. Masyarakat Bone yang Sejahtera**, mengandung makna semakin meningkatnya kualitas kehidupan masyarakat dalam memenuhi kebutuhan dasar yang berkelanjutan dalam aspek ekonomi, pendidikan, kesehatan, politik, sosial budaya, lingkungan hidup yang dilingkupi dengan suasana kehidupan yang religius, aman dan kondusif serta didukung oleh infrastruktur dasar yang memadai dan tata kelola pemerintahan yang baik.

**3.2.2. Misi**

Misi di dalam dokumen RPJMD ini diartikan sebagai upaya umum untuk mewujudkan visi. Setiap rumusan misi ini memiliki keterkaitan dengan pokok visi tertentu yang didukung pencapaiannya. Selain itu, rumusan misi ini juga



berfungsi sebagai dasar dalam merumuskan tujuan dan sasaran yang ingin dicapai dalam perspektif lima tahun ke depan.

Dengan pemahaman tentang misi yang demikian dan berdasarkan pokok-pokok visi yang tercakup dalam rumusan visi, maka misi beserta penjelasan misi RPJMD Kabupaten Bone 2018-2023 adalah sebagai berikut:

1. Meningkatkan tata kelola pemerintahan yang baik, bersih dan bebas Korupsi, Kolusi, dan Nepotisme (KKN).
2. Mengembangkan kemandirian ekonomi dan meningkatkan taraf hidup masyarakat.
3. Meningkatkan akses, pemerataan, dan kualitas pelayanan kesehatan, pendidikan, dan sosial dasar lainnya.
4. Mengoptimalkan akselerasi pembangunan daerah berbasis desa dan kawasan perdesaan.
5. Mendorong penciptaan iklim investasi yang kondusif untuk pengembangan usaha dan mengembangkan inovasi daerah dalam peningkatan pelayanan publik.
6. Meningkatkan budaya politik, penegakan hukum, dan seni budaya dalam kemajemukan masyarakat.

**Tabel 3.1. Keterkaitan antara Rumusan Misi dengan Pokok Visi**

No.	Misi	Penjelasan Misi	Pokok Visi
1	Meningkatkan tata kelola pemerintahan yang baik, bersih dan bebas Korupsi, Kolusi, dan Nepotisme (KKN).	Mengembangkan praktek penyelenggaraan pemerintahan yang baik dan mencegah terjadinya praktek KKN.	Mandiri
2	Mengembangkan kemandirian ekonomi dan meningkatkan taraf hidup masyarakat.	Meningkatkan kinerja perekonomian daerah, Mempercepat upaya penanggulangan kemiskinan, serta Meningkatkan kualitas lingkungan hidup.	Mandiri/ Sejahtera
3	Meningkatkan akses, pemerataan, dan kualitas pelayanan kesehatan, pendidikan, dan sosial dasar lainnya.	Meningkatkan akses, pemerataan, kualitas layanan pendidikan; kesehatan; dan sosial dasar, serta meningkatkan pengarusutamaan gender dalam pembangunan daerah.	Sejahtera
4	Mengoptimalkan akselerasi pembangunan daerah berbasis desa dan kawasan perdesaan.	Mempercepat pembangunan kawasan perdesaan dan pengembangan infrastruktur dasar.	Mandiri
5	Mendorong penciptaan iklim investasi yang kondusif untuk pengembangan usaha dan mengembangkan inovasi daerah dalam peningkatan pelayanan publik.	Meningkatkan arus investasi dan mengembangkan inovasi daerah dalam pelayanan publik.	Berdaya Saing
6	Meningkatkan budaya politik, penegakan hukum, dan seni budaya dalam kemajemukan masyarakat.	Meningkatkan partisipasi masyarakat dalam politik, menjaga ketentraman dan ketertiban masyarakat serta mengembangkan seni dan budaya masyarakat.	Sejahtera

Sesuai dengan tugas pokok dan fungsi Dinas Pekerjaan Umum dan Penataan Ruang dalam mendukung pencapaian Visi Misi Bupati khususnya pada frase visi sejahtera. Dalam rumusan misi yang telah disusun Bupati, oleh Dinas Pekerjaan Umum dan Penataan Ruang mendukung pencapaian misi khususnya pada misi ketiga yaitu Meningkatkan akses, pemerataan, dan

kualitas pelayanan kesehatan, pendidikan, dan sosial dasar lainnya yakni dengan meningkatkan akses, pemerataan, kualitas layanan pendidikan; kesehatan; dan sosial dasar, serta meningkatkan pengarusutamaan gender dalam pembangunan daerah. Kontribusi Dinas Pekerjaan Umum dan Penataan Ruang adalah **menyediakan infrastruktur jalan dan jembatan serta Penataan Ruang yang aman dan berkualitas di Kabupaten Bone.**

### **3.3. Telaahan Renstra K/L dan Renstra Provinsi**

Kementerian Pekerjaan Umum telah menyusun Renstra Kementerian Pekerjaan Umum Tahun 2014-2019, Renstra ini menjadi Pedoman bagi Dinas Pekerjaan Umum dan Penataan Ruang di daerah dalam menyusun Renstra selama 5 tahun.

Arahan Kebijakan yang termuat dalam Renstra Kementerian Pekerjaan Umum yang selaras dengan Renstra Pekerjaan Umum dan Penataan Ruang Kabupaten Bone adalah Prasarana dan Sarana yang Memadai dan Maju. Pembangunan Prasarana dan Sarana ini diarahkan pada :

1. Pembangunan infrastruktur sesuai dengan arahan Rencana Tata Ruang Wilayah dan pembangunan berkelanjutan di kawasan strategis, tertinggal, perbatasan, daerah terisolir untuk mengurangi kesenjangan wilayah, daerah rawan bencana, serta meningkatkan kualitas lingkungan perumahan dan permukiman dan cakupan pelayanan dasar bidang pekerjaan umum dan permukiman untuk mewujudkan kesejahteraan rakyat yang berkeadilan dan inklusif.
2. Pembangunan infrastruktur sesuai dengan arahan Rencana Tata Ruang Wilayah dan pembangunan berkelanjutan melalui peningkatan keandalan sistem di kawasan pusat produksi dan ketahanan pangan guna mendukung daya saing dan mendorong industri konstruksi untuk mewujudkan pembangunan ekonomi yang berkualitas.
3. Pembinaan penyelenggaraan infrastruktur melalui optimasi peran pelayanan publik bidang pekerjaan umum dan permukiman untuk mendukung otonomi

daerah dan penerapan prinsip-prinsip perbaikan tata kelola pemerintahan, serta mendukung reformasi birokrasi dan mewujudkan good governance.

4. Pembangunan prasarana Penataan Ruang diarahkan untuk mewujudkan fungsi air sebagai sumber daya sosial (*social goods*) dan sumber daya ekonomi (*economic goods*) yang seimbang melalui pengelolaan yang terpadu, efisien, efektif, berkeadilan, dan berkelanjutan. Keseimbangan antara pasokan dan kebutuhan diwujudkan melalui pendekatan pengelolaan kebutuhan (*demand management*) dan pendekatan pengelolaan pasokan (*supply management*). Pengendalian daya rusak air mengutamakan pendekatan non konstruksi melalui konservasi Penataan Ruang, keterpaduan pengelolaan daerah aliran sungai dan peningkatan partisipasi masyarakat dan kemitraan di antara pemangku kepentingan.
5. Pembangunan transportasi diarahkan untuk mendukung kegiatan ekonomi, sosial, dan budaya serta lingkungan dan dikembangkan melalui pendekatan pengembangan wilayah; serta membentuk struktur ruang dalam rangka mewujudkan sasaran pembangunan nasional. Untuk pelayanan transportasi di daerah perbatasan, terpencil, dan perdesaan dikembangkan sistem transportasi perintis yang berbasis masyarakat (*community based*) dan wilayah. Untuk mendukung daya saing dan efisiensi angkutan penumpang dan barang melalui pembangunan jalan bebas hambatan pada koridor-koridor strategis.
6. Pembangunan dan penyediaan air minum dan sanitasi diarahkan untuk mewujudkan terpenuhinya kebutuhan dasar masyarakat serta kebutuhan sektor-sektor terkait lainnya, seperti industri, perdagangan, transportasi, pariwisata, dan jasa sebagai upaya mendorong pertumbuhan ekonomi. Pemenuhan kebutuhan tersebut dilakukan melalui pendekatan tanggap kebutuhan (*demand responsive approach*) dan pendekatan terpadu dengan sektor sumber daya alam dan lingkungan hidup, Penataan Ruang, serta kesehatan. Tujuan Kementerian Pekerjaan Umum dan Perumahan Rakyat
  1. Menyelenggarakan pembangunan bidang Pekerjaan Umum dan Perumahan Rakyat yang terpadu dan berkelanjutan didukung industri konstruksi yang

- berkualitas untuk keseimbangan pembangunan antar daerah, terutama di kawasan tertinggal, kawasan perbatasan, dan kawasan perdesaan;
2. Menyelenggarakan pembangunan bidang Pekerjaan Umum dan Perumahan Rakyat untuk mendukung ketahanan air, kedaulatan pangan, dan kedaulatan energi, guna menggerakkan sektor-sektor strategis ekonomi domestik dalam rangka kemandirian ekonomi;
  3. Menyelenggaraan pembangunan bidang Pekerjaan Umum dan Perumahan Rakyat untuk konektivitas nasional guna meningkatkan produktivitas, efisiensi, dan pelayanan sistem logistic nasional bagi penguatan daya saing bangsa di lingkup global yang berfokus pada keterpaduan konektivitas daratan dan maritim;
  4. Menyelenggarakan pembangunan bidang pekerjaan umum dan perumahan rakyat untuk mendukung layanan infrastruktur dasar yang layak guna mewujudkan kualitas hidup manusia Indonesia sejalan dengan prinsip “infrastruktur untuk semua”;

Dokumen Rencana Strategis Dinas Bina Marga dan Jasa Konstruksi Provinsi Sulawesi Selatan memprioritaskan pembangunan Infrastruktur Jalan dan Jembatan pada daerah atau kawasan terpencil dan kawasan pariwisata hal ini sangat relevan dengan Dokumen Renstra Dinas Pekerjaan Umum dan Penataan Ruang Kabupaten Bone sesuai dengan tugas pokok dan fungsi Dinas Pekerjaan Umum dan Penataan Ruang Kabupaten Bone sejalan dengan arah kebijakan Kementerian Pekerjaan Umum khususnya pada Pembangunan prasarana Penataan Ruang dan pembangunan infrastruktur. Selanjutnya hubungan Visi, Misi, serta Tujuan dan Sasaran Jangka Menengah Dinas Bina Marga dan Bina Konstruksi Provinsi Sulawesi Selatan tersebut selanjutnya dapat disusun dalam Tabel 3.2 di bawah ini

**Tabel 3.2.Matriks Keterkaitan Visi, Misi, Tujuan, dan Sasaran.**

Visi : “Sulawesi Selatan yang Inovatif, Produktif, Kompetitif, Iklusif dan Berkarakter”			
Misi : “Mewujudkan Infrastruktur yang Berkualitas dan Aksesibilitas			
RPJMD		RENSTRA	
Tujuan	Sasaran	Tujuan	Sasaran
1. <b>Meningkatkan aksesibilitas wilayah pelosok dan konektivitas antar wilayah</b>	1. Meningkatnya kapasitas infrastruktur konektivitas wilayah	1. Tercapainya tingkat kemantapan infrastruktur jalan. 2. Tercapainya aksesibilitas antar wilayah dalam rangka mendukung pertumbuhan ekonomi.	1. Terwujudnya pembangunan infrastruktur jalan yang bermutu. 2. Meningkatnya aksesibilitas antar wilayah serta terhubungnya pusat-pusat kegiatan dan pusat produksi (konektivitas) di wilayah provinsi.
Misi : “Mewujudkan Pemerintahan yang Berorientasi Melayani dan Inovatif			
1. <b>Meningkatkan kualitas penyelenggaraan pemerintahan dan pelayanan.</b>	1. Meningkatkan kualitas penyelenggaraan pelayanan dasar.	1. Terwujudnya penyelenggaraan jasa konstruksi yang bermutu. 2. Meningkatkan integritas penyelenggara pembangunan jalan dan tata laksana pemerintahan daerah yang efektif, efisien, transparan dan akuntabel.	1. Meningkatnya kemampuan dan kapasitas usahajakonstruksi. 2. Meningkatnya kapasitas sumber daya aparatur penyelenggara pembangunan jalan dan penguatan kelembagaan.

### 3.4. Telaahan Rencana Tata Ruang Wilayah dan Kajian Lingkungan Hidup Strategis

Berdasarkan Laporan KLHS RPJMD 2018-2023 Kabupaten Bone, hasil konsultasi publik isu pembangunan berkelanjutan dan pencapaian indikator TPB. Maka dirumuskan beberapa rekomendasi sebagai bahan pertimbangan dalam pengembangan dan pelaksanaan pembangunan di Kabupaten Bone. Adapun rekomendasi tersebut diuraikan di bawah ini :

#### A. Rekomendasi Penyediaan dan Pengembangan Infrastruktur.

1. Penyediaan dan pengembangan infrastruktur, khususnya yang terkait penyediaan pelayanan dasar seperti sarana dan prasarana belajar, fasilitas kesehatan, sanitasi layak air bersih, dan pengelolaan persampahan.



2. Dalam penyediaan dan pengembangan infrastruktur diarahkan berdasarkan kluster proyeksi tekanan populasi penduduk. Secara umum dibagi dalam 4 kluster pengembangan :kluster Salomekko, kluster Libureng, kluster Tanete Riattang, dan kluster Ajangale.
  3. Pengembangan infrastruktur diarahkan untuk meningkatkan kapasitas masyarakat dalam menghadapi resiko bencana dan perubahan iklim.
- B. Rekomendasi Pemanfaatan Sumber Daya Alam yang lebih berkelanjutan.
1. Pemanfaatan sumber daya lahan di Kabupaten Bone diarahkan pada 3 fungsi utama yaitu :Lahan untuk pengembangan kegiatan perkotaan, lahan pengembangan produksi pertanian dan perkebunan dan lahan untuk peruntukan konservasi dan perlindungan.
  2. Pemanfaatan lahan menyesuaikan dengan daya dukung dan daya tampung lingkungannya. Wilayah dengan fungsi jasa ekosistem yang tinggi harus dijaga dan dimanfaatkan secara berkelanjutan.
  3. Pemanfaatan lahan yang lebih berkelanjutan dengan konsep agroforestry.
  4. Senantiasa mempertimbangkan kepekaan ekologis, budaya yang terkait warisan, kerentanan terhadap perubahan iklim dan resiko bencana dalam pemanfaatan ruang wilayah.
- C. Rekomendasi untuk mewujudkan tatakelola yang lebih baik.
1. Pelaksanaan tugas pokok dan fungsi masing perangkat daerah dan stakeholder terkait khususnya dalam pencapaian indikator TPB.
  2. Perbaikan manajemen data sebagai dasar monitoring dan evaluasi serta pengambilan kebijakan.
  3. Pemberian reward dan punishmen untuk mendorong perbaikan yang berkelanjutan.
  4. Peningkatan pelayanan secara bertahap.
  5. Mendorong pelaksanaan sosialisasi, pelatihan, diklat dan pengembangan inovasi daerah.
  6. Peningkatan kapasitas aparatur dan masyarakat secara umum.
  7. Pengembangan kolaborasi multi pihak untuk mencapai target TPB/SDGs.

8. Penegakan kebijakan publik untuk perencanaan tata ruang, melibatkan social dan pengelolaan lingkungan, dan peluang investasi lingkungan.

Kabupaten Bone telah memiliki Rencana Tata Ruang Wilayah yang ditetapkan dalam Peraturan Daerah Nomor 2 Tahun 2013 tentang Rencana Tata Ruang Wilayah Kabupaten Bone 2012-2032. RTRW ini memuat Arahan Penataan Ruang Wilayah Kabupaten Bone.

Dalam Arahan Penataan Ruang Wilayah Kabupaten Bone, Dinas Pekerjaan Umum dan Penataan Ruang memiliki kontribusi dalam Perwujudan Sistem Prasarana Utama, Khususnya pada sistem pelayanan transportasi sebagai berikut :

1. Peningkatan Ruas Jalan Arteri/Trans Sulawesi (Batas Maros - Watampone - Pelabuhan Bajoe), Kec. Libureng, Ulaweng, Lappariaja, Bengo, Palakka, Tanete Riattang Barat, Tanete Riattang, & Tanete Riattang Timur.
2. Peningkatan dan Pemeliharaan Ruas Jalan Kolektor menghubungkan ke Kab. Soppeng (Lamuru - Takkalalla) di Kec. Lappariaja dan Kec. Lamuru.
3. Peningkatan dan Pemeliharaan Ruas Jalan Kolektor Sanrego - Tanah Batue – Palatta di Kec. Kahu, dan kec. Libureng.
4. Peningkatan dan pemeliharaan Ruas Jalan Kolektor Lamuru – Bojo di Kec. Kajuara, Kahu, Salomekko, Patimpeng, Liburreng, Ponre, dan Kec. Bengo.
5. Peningkatan dan pemeliharaan Ruas Jalan Kolektor menghubungkan ke Kab. Wajo di Kec. Tanete Riattang, Tanete Riattang Barat, Awangpone, Tellusiattingnge, Dua Boccoe, dan Kec. Ajangale.
6. Peningkatan dan pemeliharaan Ruas Jalan Kolektor menghubungkan ke Kab. Sinjai di Kec. Tanete Riattang, Barebbo, Cina, Mare, Tonra, Salomekko dan Kec. Kajuara.
7. Peningkatan dan pemeliharaan Ruas Jalan Kolektor dan Lokal Menghubungkan antar kecamatan dan pusat-pusat lingkungan di semua kecamatan.

Selain pada perwujudan sistem pelayanan transportasi Dinas Pekerjaan Umum dan Penataan Ruang juga berkontribusi pada perwujudan Sistem Prasarana Lainnya yaitu :

1. Mewujudkan Perencanaan pengelolaan penataan ruang dan kawasan Kabupaten Bone yang efektif dan efisien.
2. Tertatanya bangunan yang efektif
3. Mendorong pemanfaatan ruang yang tertib berdasarkan aturan perundang-undangan.

### **3.5. Isu Strategis**

Isu strategis Dinas Pekerjaan Umum dan Penataan Ruang adalah sebagai berikut :

1. Tingkat kerusakan pada jaringan jalan kabupaten/kota maupun jalan-jalan pedesaan cukup tinggi.
2. Belum optimalnya aksesibilitas dan mobilitas pada daerah terpencil dan daerah perbatasan.
3. Belum efektifnya data base jalan/jembatan dalam rangka pembagian kewenangan penanganan antara pemerintah desa dan pemerintah kabupaten.
4. Masih kurangnya sarana dan prasarana Kebinamargaan, serta belum tersedianya tenaga mekanik yang berkompeten dalam menangani alat-alat berat.
5. Pemanfaatan dan pengelolaan tata ruang belum optimal.

## BAB IV

# 4

## Tujuan dan Sasaran

### 4.1. Tujuan

Tujuan adalah sesuatu yang akan dicapai atau dihasilkan dalam jangka waktu tertentu. Penetapan tujuan didasarkan pada visi, misi dan memperhatikan dinamika kebutuhan masyarakat serta isu-isu yang berkembang. Tujuan juga harus dapat menunjukkan suatu kondisi riil dan logis yang ingin dicapai dimasa datang sesuai tujuan yang telah ditetapkan, sehingga perumusan sasaran, kebijakan, program dan kegiatan akan semakin terarah dalam rangka mendukung terealisasinya misi suatu organisasi.

Dengan memperhatikan uraian diatas dan sebagai upaya untuk meningkatkan akuntabilitas, efektifitas serta efisiensi pelaksanaan pengelolaan keuangan daerah, maka perlu ditetapkan tujuan yang bersinergi dengan Rencana Strategis 5 (lima) tahunan, antara lain :

1. Meningkatkan akuntabilitas kinerja Dinas PU-PTR dalam penyelenggaraan pemerintahan daerah.
2. Meningkatkan jaringan jalan dan jembatan yang menjamin aksesibilitas
3. Mewujudkan pembangunan terstruktur sesuai dengan perencanaan tata ruang yang berkualitas

### 4.2. Sasaran

Dengan memperhatikan tujuan tersebut di atas kemudian dirumuskan sasaran Dinas Pekerjaan Umum dan Penataan Ruang Kabupaten Bone dimana sasaran merupakan gambaran dari hasil yang ingin dicapai suatu organisasi dalam rumusan yang lebih spesifik, terukur dalam kurun waktu yang lebih pendek dari tujuan seperti dalam jangka waktu tahunan atau semesteran. Selanjutnya, sasaran yang ditetapkan oleh Dnas PU-PTR Kabupaten Bone adalah sebagai berikut:

Sasaran 1 :Meningkatnya akuntabilitas kinerja Dinas PU-PTR dalam penyelenggaraan pemerintahan daerah.

Sasaran 2 : Meningkatkan kualitas jalan dan jembatan.

Sasaran 3 : Meningkatkan kualitas implementasi rencana tata ruang dalam pembangunan daerah.

**Tabel 4.1 Tujuan dan Sasaran Jangka Menengah Pelayanan Perangkat Daerah**

NO.	TUJUAN	SASARAN	INDIKATOR TUJUAN/SASARAN	TARGET KINERJA TUJUAN / SASARAN PADA TAHUN KE-					
				2018	2019	2020	2021	2022	2023
(1)	(2)	(3)	(4)	(5)	(6)	(7)	(8)	(9)	(10)
1	Meningkatkan kualitas pengelolaan keuangan dan barang daerah dalam penyelenggaraan tata kelola pemerintahan daerah yang baik dan bersih	Meningkatnya akuntabilitas kinerja Dinas PU-PTR dalam penyelenggaraan pemerintahan daerah	Predikat Evaluasi SAKIP oleh APIP	CC	B	B	BB	BB	A
2	Meningkatkan jaringan jalan dan jembatan yang menjamin aksesibilitas	Meningkatnya kualitas jalan dan jembatan	Persentase Kemantapan Jalan Kabupaten (%)	59,18	60,16	61,14	62,12	63,10	64,08
			Persentase Jembatan dalam kondisi Baik (%)	44,70	45,34	45,98	46,62	47,26	47,26
3	Mewujudkan pembangunan terstruktur sesuai dengan perencanaan tata ruang yang berkualitas	Meningkatnya kualitas implementasi rencana tata ruang dalam pembangunan daerah	Persentase kesesuaian Tata Ruang (%)	97,80	100	100	100	100	100
			Persentase Ruang Terbuka Hijau per Satuan luas wilayah perkotaan (%)	30,00	30,25	30,50	30,75	31,00	31,25

## BAB V

# 5

## *Strategi dan Arah Kebijakan*

### 5.1. Strategi

Untuk mencapai tujuan dan sasaran harus dipilih strategi serta kebijakan yang tepat untuk mendukung visi dan misi yang sudah ada. Strategi merupakan rencana aksi terpadu yang mencakup penetapan kebijakan dan program operasional. Berikut merupakan strategi yang digunakan oleh Dinas Pekerjaan Umum dan Penataan Ruang.

1. Peningkatan kualitas manajemen kinerja Dinas PU-PTR secara berkelanjutan.
2. Pembangunan dan rehabilitasi jaringan jalan dan jembatan.
3. Penyusunan dan pemutakhiran data base kondisi jalan/jembatan
4. Peningkatan dan pemeliharaan prasarana dan sarana kebinamargaan.
5. Membuat dokumen Rencana Tata Ruang yang berkualitas dan berkekuatan hukum.

### 5.2. Arah Kebijakan

Selain diperlukan strategi, untuk mencapai tujuan dan sasaran juga diperlukan kebijakan. Kebijakan yang diambil Dinas Pekerjaan Umum dan Penataan Ruang yaitu ;

1. Penyediaan pemenuhan sarana dan prasarana yang memadai dan Peningkatan kualitas SDM Aparatur Sipil Negara yang berintegritas
2. Menjamin ketersediaan infrastruktur jalan dan jembatan yang mendukung aksesibilitas dan mobilitas manusia (disabilitas dan non disabilitas) untuk mewujudkan peningkatan kesejahteraan masyarakat.
3. Menyiapkan sistem informasi jalan/jembatan yang mutakhir dan akurat.
4. Peningkatan dan pemeliharaan sarana dan prasarana kebinamargaan sesuai fungsi dan kegunaannya untuk mendukung kinerja ke-PU-an.



5. Melaksanakan peraturan daerah tentang rencana tata ruang dan wilayah untuk mewujudkan pemanfaatan ruang yang berkualitas.

**Tabel 5.1. Tujuan, Sasaran, Strategi dan Arah Kebijakan**

VISI 1	Masyarakat Bone yang Mandiri, Berdaya Saing dan Sejahtera		
MISI 1	<b>Meningkatkan tata kelola pemerintahan yang baik, bersih dan bebas Korupsi, Kolusi, dan Nepotisme (KKN)</b>		
Tujuan	Sasaran	Strategi	Arah Kebijakan
Meningkatkan akuntabilitas kinerja Dinas PU-PTR dalam penyelenggaraan pemerintahan daerah	Meningkatnya akuntabilitas kinerja Dinas PU-PTR dalam penyelenggaraan pemerintahan daerah	Peningkatan kualitas manajemen kinerja Dinas PU-PTR secara berkelanjutan	Penyediaan pemenuhan sarana dan prasarana yang memadai dan Peningkatan kualitas SDM Aparatur Sipil Negara yang berintegritas
MISI 4	<b>Mengoptimalkan Akselerasi Pembangunan Daerah Berbasis Desa dan Kawasan Perdesaan.</b>		
Tujuan	Sasaran	Strategi	Arah Kebijakan
Meningkatkan jaringan jalan dan jembatan yang menjamin aksesibilitas	Meningkatnya kualitas jalan dan jembatan	Melakukan pembangunan dan pemeliharaan jalan dan jembatan status Kabupaten secara efektif dan melakukan survey kondisi jalan dan jembatan setiap tahun untuk pengukuran kemandirian jalan dan jembatan	Menjamin ketersediaan infrastruktur jalan dan jembatan yang mendukung aksesibilitas dan mobilitas, untuk mewujudkan peningkatan kesejahteraan masyarakat yang sesuai spesifikasi teknis Menyiapkan sistem informasi jalan/jembatan yang mutakhir dan akurat berbasis SIG ditunjang dengan pemanfaatan aplikasi
Tujuan	Sasaran	Strategi	Arah Kebijakan
Mewujudkan pembangunan terstruktur sesuai dengan perencanaan tata ruang yang berkualitas	Meningkatnya kualitas implementasi rencana tata ruang dalam pembangunan daerah	Melakukan pengawasan dan pengendalian terhadap penggunaan lahan serta perencanaan tata ruang secara konferehensif	Menjamin ketaatan terhadap pelaksanaan Perda Tata Ruang yang berlaku, Penyesuaian RTRW, RDTR Menjamin dokumen RTRW sebagai landasan utama dalam perencanaan tata ruang serta melibatkan masyarakat dalam proses perencanaan tata ruang

## BAB VI

# 6 *Rencana Program dan Kegiatan*

### 6.1. Rencana Program dan Kegiatan

Program merupakan Instrumen kebijakan yang berisi satu kegiatan atau lebih yang dilaksanakan oleh instansi pemerintah/lembaga untuk mencapai sasaran dan tujuan serta memperoleh alokasi anggaran, atau kegiatan masyarakat yang dikoordinasikan oleh instansi pemerintah.

Kegiatan adalah Bagian dari program yang dilaksanakan oleh satu atau beberapa bidang kerja sebagai bagian dari pencapaian sasaran terukur pada suatu program dan terdiri atas sekumpulan tindakan pengerahan sumber daya, baik yang berupa personel (sumber daya manusia), barang modal termasuk peralatan dan teknologi, dana, maupun kombinasi dari beberapa atau kesemua jenis sumber daya tersebut sebagai masukan (*input*) untuk menghasilkan keluaran (*output*) dalam bentuk barang/jasa.

Secara garis besar Rencana Strategis Pembangunan Sektor Pekerjaan Umum dan Penataan Ruang Kabupaten Bone dituangkan dalam sejumlah Program selama kurun waktu lima tahunan yaitu Tahun 2019 sampai dengan Tahun 2023 yang meliputi :

**Tabel. 6.1. Rekapitulasi Nama Program dan Kegiatan (Tahun 2019 – 2023)**

Program dan Kegiatan		Indikator Kinerja Program (Outcome) dan Kegiatan (Output)
Program Pelayanan Administrasi Perkantoran		Cakupan Ketersediaan Pelayanan Administrasi Perkantoran (%)
1.	Penyediaan Jasa Komunikasi, Sumber Daya Air dan Listrik	Jumlah Rekening Listrik, Air dan Telepon yang dibayar
2.	Penyediaan Jasa Administrasi Keuangan	Jumlah Tenaga Administrasi yang mendapatkan Jasa Keuangan selama setahun (kali)
3.	Penyediaan Peralatan dan Perlengkapan Kantor	Jumlah Peralatan dan Perlengkapan Kantor (Paket)

4.	Penyediaan Bahan Bacaan dan Peraturan Perundang-Undangan	Jumlah pembayaran Media yang Menyediakan bahan bacaan (Kali)
5.	Rapat-Rapat Koordinasi dan Konsultasi Dalam dan Ke Luar Daerah	Jumlah Kegiatan Rapat Koordinasi Dalam dan Keluar Daerah yang diikuti (Kali)
6.	Pelaksanaan Administrasi Perkantoran	Jumlah Paket Penunjang Pelaksanaan Administrasi Perkantoran (Paket)
<b>Program Peningkatan Sarana dan Prasarana Aparatur</b>		<b>Cakupan Pemenuhan Kebutuhan Sarana dan Prasarana Aparatur yang Menunjang Kinerja Aparatur (%)</b>
1	Pengadaan Kendaraan Dinas / Operasional	Jumlah pengadaan kendaraan dinas (Unit)
2	Pengadaan Perlengkapan Gedung Kantor	Jumlah Pengadaan Perlengkapan Kantor (Paket)
3	Pengadaan Peralatan Gedung Kantor	Jumlah Peralatan Gedung Kantor (Paket )
4	Pemeliharaan Rutin/Berkala Rumah Jabatan	Jumlah pemeliharaan Rumah Jabatan Dinas (Kegiatan)
5	Pemeliharaan Rutin/Berkala Gedung Kantor	Jumlah kegiatan pemeliharaan (Kegiatan)
6	Pemeliharaan Rutin/Berkala Kendaraan Dinas/Operasional	Jumlah kegiatan Pemeliharaan Kendaraan Dinas (Paket)
7	Pemeliharaan Rutin / Berkala Peralatan Gedung Kantor	Jumlah Peralatan Kantor yang dipelihara (Paket)
8	Pengadaan Moubeler	Jumlah Pengadaan Mobeler (Set)
<b>Program Peningkatan Disiplin Aparatur</b>		<b>Cakupan Realisasi Pengadaan Kebutuhan Penunjang Disiplin Aparatur (%)</b>
1.	Pengadaan Mesin/Kartu Absensi	Jumlah MesinK/Kartu Absensi yang diadakan (Unit)
2.	Pengadaan Pakaian Dinas Beserta Perlengkapannya	Jumlah Pakaian Dinas Untuk ASN yang diadakan (Pasang)
3.	Pengadaan Pakaian Khusus hari-hari tertentu	Jumlah Pakaian Khusus (Non Dinas) untuk ASN dan Tenaga Kontrak yang diadakan (Pasang)
<b>Program Peningkatan Kapasitas Sumber Daya Aparatur</b>		<b>Cakupan Peningkatan Kapasitas ASN dalam pengelolaan Pemerintahan, dan Keuangan(%)</b>
1.	Pendidikan dan Pelatihan Formal	Jumlah ASN yang mengikuti Pendidikan dan pelatihan Formal (Orang)
2	Bimbingan Teknis	Jumlah ASN dan Tenaga Kontrak yang mengikuti Bimbingan Teknis (Kegiatan)
<b>Program Peningkatan Pengembangan Sistem Pelaporan Capaian Kinerja dan Keuangan</b>		<b>Cakupan Realisasi Laporan Capaian Kinerja dan Keuangan yang ditetapkan tepat waktu (%)</b>
1.	Penyusunan Laporan Capaian Kinerja dan Ikhtisari Realisasi Kinerja SKPD	Jumlah dokumen capaian kinerja dan Realisasi Kinerja SKPD (Dokumen)
<b>Program Penunjang Pemerintahan Umum</b>		<b>Cakupan Realisasi Kegiatan Penunjang Pemerintahan Umum (%)</b>
1.	Penyusunan Rencana Perangkat Daerah	Jumlah Dokumen Perencanaan dan Penganggaran Perangkat Daerah (Dokumen)

2	Pengelolaan Website Perangkat Daerah	Jumlah Pemeliharaan Website yang dikelola (Kegiatan)
3	Promosi dan Pameran Pembangunan	Jumlah Promosi dan Pameran Pembangunan yang diikuti (Kegiatan)
<b>Program Pembangunan Jalan dan Jembatan</b>		<b>Persentase Pembangunan Jalan Kabupaten</b>
		<b>Persentase Pembangunan Jembatan</b>
1	Pembangunan Jalan	Panjang Jalan status kabupaten yang dibangun/ditingkatkan (KM)
2	Perencanaan Pembangunan Jembatan	Jumlah Dokumen Perencanaan Teknis Pembangunan Jembatan (Dokumen)
3	Pembangunan Jembatan	Panjang Jembatan yang terbangun (Meter)
4.	Bulan Bakti Nasional	Jumlah Paket Pembangunan Infrastruktur Baru (Paket)
5.	Pengawasan Teknis Jalan dan Jembatan	Jumlah Paket Pelaksanaan Konstruksi Jalan dan Jembatan yang diawasi (Paket)
<b>Program Rehabilitasi/Pemeliharaan Jalan dan Jembatan</b>		<b>Persentase Jalan Kabupaten yang dipelihara (%)</b>
1	Perencanaan Rehabilitasi/Pemeliharaan Jalan	Jumlah Dokumen Perencanaan Teknis Rehabilitasi/Pemeliharaan Jalan (Dokumen)
2	Rehabilitasi/Pemeliharaan Jalan	Panjang jalan yang dipelihara secara berkala (Km)
3	Peningkatan Pelayanan Operasional UPTD I	Panjang Jalan yang dipelihara secara rutin (Km)
4	Peningkatan Pelayanan Operasional UPTD X	Jumlah lampu jalan yang dipelihara (Titik)
5	Pemeliharaan Rutin Jalan dan Jembatan	Panjang Jalan yang dipelihara secara rutin oleh 9 UPTD (Km)
<b>Program Inspeksi Kondisi Jalan dan Jembatan</b>		<b>Persentase Jalan dan jembatan status Kabupaten yang disurvei kondisi baik, sedang, rusak ringan rusak berat. (%)</b>
1.	Inspeksi Kondisi Jalan	Panjang Jalan Kabupaten yang disurvei kondisi (Km)
2.	Inspeksi Kondisi Jembatan	Panjang Jembatan Kabupaten yang disurvei kondisi (M)
<b>Program Pembangunan Sistem Informasi/Data Base Jalan dan Jembatan</b>		<b>Persentase Database jalan dan Jembatan yang berbasis SIG (%)</b>
1.	Penyusunan Sistem Informasi/Data Base Jalan	Panjang jalan berbasis SIG (Km)
2.	Penyusunan Sistem Informasi/Data Base Jembatan	Jumlah Jembatan berbasis SIG (Unit)
3	Monitoring, evaluasi dan pelaporan	Jumlah Kegiatan Movev dan Pelaporan Urusan Pekerjaan Umum dan Penataan Ruang (Kegiatan)
4	Penyusunan Leger Jalan	Panjang jalan yang dilegalisasi (Km)
5	Pengadaan Aplikasi Sistem Informasi Jalan dan Jembatan	Jumlah aplikasi sistem informasi jalan dan jembatan (Aplikasi)

Program Peningkatan Sarana dan prasarana kebinamargaan		Persentase Sarana dan prasarana kebinamargaan dalam kondisi baik (%)
1	Pembangunan Gedung Workshop	Jumlah Gedung yang dibangun (Unit)
2	Pembangunan Laboratorium Kebinamargaan	Jumlah Gedung Laboratorium yang dibangun (Unit)
3	Pengadaan Alat-Alat Berat	Jumlah Alat berat yang diadakan (Unit)
4	Pengadaan alat-alat ukur dan bahan labolatorium kebinamargaan	Jumlah alat laboratorium yang diadakan (Set)
5	Rehabilitasi/Pemeliharaan Gedung Workshop	Jumlah Gedung workshop yang dipelihara (Unit)
6	Rehabilitasi/Pemeliharaan Peralatan dan Perlengkapan Bengkel alat-alat berat	Jumlah Paket Pemeliharaan Alat Berat (Paket)
7	Rehabilitasi/Pemeliharaan Alat-alat ukur dan Bahan Laboratorium Kebinamargaan	Jumlah Alat-alat Ukur dan Laboratorium yang dipelihara (Set)
8	Penataan Halaman Gedung Workshop	Jumlah Paket Pemeliharaan / Penataan workshop yang ditangani (Paket)
9.	Penyusunan Data Base Fasilitas Penunjang Jalan	JUmlah Data Base Fasilitas Penunjang Jalan (Dok)
10	Pembinaan dan Pengawasan Pemanfaatan Bagian-Bagian Jalan	Jumlah Dokumen Pembinaan dan Pengawasan Pemanfaatan Bagian-bagian Jalan (Dokumen)
11	Rehabilitasi/Pemeliharaan PJU Lampu Jalan	Jumlah PJU lampu jalan yang terpelihara oleh UPT (Titik)
Program Pembangunan Infrastruktur Perdesaan		Persentase Pembangunan Infrasturktur Jalan Desa (%)
1.	Pembangunan Jalan dan Jembatan Perdesaan (Infrastruktur)	Panajng Jalan dan Jembatan Perdesaan (Infrastruktur) yang ditangani (Km)
Program Pengaturan Jasa Konstruksi		Persentase Pelaksanaan Undang-undang jasa kosntruksi di Kabupaten Bone (%)
1.	Sosialisasi dan Desiminasi Peraturan Perundang-Undangan	Jumlah Kegiatan Sosialisasi Peraturan Jasa Konstruksi (Kegiatan)
2.	Pengaturan dan Penyelenggaraan Ijin Usaha Jasa Konstruksi	Jumlah Rekomendasi Ijin Jasa Konstruksi (Rekomendasi)
Program Perencanaan Tata Ruang		Persentase wilayah Kabupaten Bone yang memiliki dokumen tata ruang (%)
1	Sosialisasi peraturan perundang-undangan tentang rencana tata ruang	Jumlah Kegiatan Sosialisasi RTR yang akan dilaksanakan (Kegiatan)
2.	Penyusunan Rencana Teknis Ruang Kawasan	Jumlah dokumen Rencana Teknis Tata Ruang Kawasan (Dokumen)
3.	Penyusunan rencana tata bangunan dan lingkungan	Jumlah master plan untuk kawasan industri (Dokumen)
4	Rapat Koordinasi Tentang Rencana Tata Ruang (TKPRD)	Jumlah Kegiatan Rakor TKPRD yang akan dilaksanakan (Kegiatan)
5	Revisi Rencana Tata Ruang Wilayah	Jumlah dokumen RTRW Wilayah Kabupten Bone yang akan direvisi (Dokumen)
Program Pemanfaatan Ruang		Persentase pemanfaatan ruang (%)

1.	Penyusunan Kebijakan Perizinan Pemanfaatan Ruang	Jumlah rekomendasi kelayakan pemanfaatan ruang (Kegiatan)
2	Pembangunan Ruang Terbuka Hijau	Luas RTH yang terbangun (Ha)
3	Survey kelayakan lokasi	Jumlah Pelaksanaan survey terhadap pengajuan rekomendasi perizinan (Kegiatan)
<b>Program Pengendalian Pemanfaatan Ruang</b>		<b>Persentase Pengendalian dan Pengawasan Ruang (%)</b>
1.	Pengawasan Pemanfaatan Ruang	Jumlah Dokumen Pelaporan pengawasan Pelaksanaan Rekomendasi Kelayakan (Dokumen)

Tabel. 6.2. Rencana Program, Kegiatan dan Pendanaan Dinas PU-PTR Tahun Anggaran 2019 – 2023

Tujuan	Sasaran	Indikator Tujuan dan Sasaran	Kode		Program dan Kegiatan		INDIKATOR SESUAI TUGAS DAN FUNGSI PERANGKAT DAERAH	Data Capaian Pada Tahun Awal Perencanaan	Target Kinerja Program dan Kerangka Pendanaan												Unit Kerja Perangkat Daerah Penanggung Jawab	Lokasi		
									Tahun-1 (2019)		Tahun-2 (2020)		Tahun-3 (2021)		Tahun-4 (2022)		Tahun-5 (2023)		Kondisi Kinerja pada akhir periode Renstra Perangkat Daerah					
									Target	Rp.(000)	Target	Rp.(000)	Target	Rp.(000)	Target	Rp.(000)	Target	Rp.(000)	Target	Rp.(000)				
1	2	3	4				5	6	7	8	9	10	11	12	13	14	15	16	17	18	19	20	21	
Meningkatkan kualitas pengelolaan keuangan dan barang daerah dalam penyelenggaraan tata kelola pemerintahan daerah yang baik dan bersih	Meningkatnya akuntabilitas kinerja Dinas PU-PTR dalam penyelenggaraan pemerintahan daerah	Predikat Evaluasi SAKIP oleh APIP	1	03	01		Program Pelayanan Administrasi Perkantoran	Cakupan Ketersediaan Pelayanan Administrasi Perkantoran (%)	92,6	100	1.651.748	100	1.662.950	100	1.672.950	100	1.677.950	100	1.652.950	100	8.318.548	PU-PTR		
			1	03	01	02	1.	Penyediaan Jasa Komunikasi, Sumber Daya Air dan Listrik	Jumlah Rekening Listrik, Air dan Telepon yang dibayar	276	276	175.000	276	185.000	276	195.000	276	200.000	276	175.000	1380	930.000	PU-PTR	
			1	03	01	07	2.	Penyediaan Jasa Administrasi Keuangan	Jumlah Tenaga Administrasi yang mendapatkan Jasa Keuangan selama setahun (kali)	56	672	313.910	672	315.000	672	315.000	672	315.000	672	315.000	3360	1.573.910	PU-PTR	
			1	03	01	13	3.	Penyediaan Peralatan dan Perlengkapan	Jumlah Peralatan dan Perlengkapan Kantor (Paket)	12	12	30.000	12	30.000	12	30.000	12	30.000	12	30.000	60	150.000	PU-PTR	



**RENSTRA DINAS PU – PTR KAB. BONE**

						Kantor															
1	03	01	15	4.	Penyediaan Bahan Bacaan dan Peraturan Perundangan	Jumlah pembayaran Media yang Menyediakan bahan bacaan (Kali)	1104	1104	140.000	1140	140.000	1140	140.000	1140	140.000	1140	140.000	5664	700.000	PU-PTR	
1	03	01	23	5.	Rapat-Rapat Koordinasi dan Konsultasi Dalam dan Ke Luar Daerah	Jumlah Kegiatan Rapat Koordinasi Dalam dan Keluar Daerah yang diikuti (Kali)	601	800	722.950	800	722.950	800	722.950	800	722.950	800	722.950	4000	3.614.750	PU-PTR	
1	03	01	24	6.	Pelaksanaan Administrasi Perkantoran	Jumlah Paket Penunjang Pelaksanaan Administrasi Perkantoran (Paket)	60	60	269.888	60	270.000	60	270.000	60	270.000	60	270.000	300	1.349.888	PU-PTR	
1	03	02			Program Peningkatan Sarana dan Prasarana Aparatur	Cakupan Pemenuhan Kebutuhan Sarana dan Prasarana Aparatur yang Menunjang Kinerja Aparatur (%)	75	100	629.117	100	2.473.000	100	622.500	100	707.500	100	592.500	100	5.024.617	PU-PTR	
1	03	02	05	1	Pengadaan Kendaraan Dinas / Operasional	Jumlah pengadaan kendaraan dinas (Unit)	19	-	-	14	1.500.000	-	-	-	-	-	-	14	1.500.000	PU-PTR	
1	03	02	07	2	Pengadaan Perlengkapan	Jumlah Pengadaan Perlengkapan Kantor	-	-	-	3	20.000	3	20.000	3	20.000	3	85.000	12	145.000	PU-PTR	

**RENSTRA DINAS PU – PTR KAB. BONE**

						Gedung Kantor	(Paket)															
1	03	02	09	3	Pengadaan Peralatan Gedung Kantor	Jumlah Peralatan Gedung Kantor (Paket)		5	5	101.500	5	105.000	5	65.000	5	50.000	5	85.000	25	406.500	PU-PTR	
1	03	02	20	4	Pemeliharaan Rutin/Berkala Rumah Jabatan	Jumlah pemeliharaan Rumah Jabatan Dinas (Kegiatan)		1	-	-	1	100.000	-	-	1	100.000	-	-	2	200.000	PU-PTR	
1	03	02	22	5	Pemeliharaan Rutin/Berkala Gedung Kantor	Jumlah kegiatan pemeliharaan (Kegiatan)		5	5	200.000	5	200.000	5	200.000	5	200.000	5	85.000	25	885.000	PU-PTR	
1	03	02	24	6	Pemeliharaan Rutin/Berkala Kendaraan Dinas/Operasional	Jumlah kegiatan Pemeliharaan Kendaraan Dinas (Paket)		60	60	257.500	60	257.500	74	265.000	74	265.000	74	265.000	342	1.310.000	PU-PTR	
1	03	02	28	7	Pemeliharaan Rutin / Berkala Peralatan Gedung Kantor	Jumlah Peralatan Kantor yang dipelihara (Paket)		18	18	70.117	21	72.500	24	72.500	24	72.500	30	72.500	117	360.117	PU-PTR	
1	03	02	29	8	Pengadaan Moubeler	Jumlah Pengadaan Mobeler (Set)		5	-	-	5	218.000	-	-	-	-	-	-	5	218.000	PU-PTR	
1	03	03			Program Peningkatan Disiplin Aparatur	Cakupan Realisasi Pengadaan Kebutuhan Penunjang Disiplin Aparatur (%)		91,8	-	-	100	199.650	-	-	100	30.000	100	169.650	100	399.300	PU-PTR	

**RENSTRA DINAS PU – PTR KAB. BONE**

			1	03	03	01	1.	Pengadaa n Mesin/Kart u Absensi	Jumlah Mesin/Kartu Absensi yang diadakan (Unit)	1	-	-	2	30.000	-	-	2	30.000	-	-	4	60.000	PU- PTR	
			1	03	03	02	2.	Pengadaa n Pakaian Dinas Beserta Perlengka pannya	Jumlah Pakaian Dinas Untuk ASN yang diadakan (Pasang)	-	-	-	65	148.050	-	-	-	-	65	148.050	130	296.100	PU- PTR	
			1	03	03	05	3.	Pengadaa n Pakaian Khusus hari-hari tertentu	Jumlah Pakaian Khusus (Non Dinas) untuk ASN dan Tenaga Kontrak yang diadakan (Pasang)	-	-	-	120	21.600	-	-	-	-	120	21.600	240	43.200	PU- PTR	
			1	03	05		Program Peningkatan Kapasitas Sumber Daya Aparatur		Cakupan Peningkatan Kapasitas ASN dalam pengelolaan Pemerintah n, dan Keuangan (%)	43	46	90.000	100	150.000	100	65.000	100	50.000	100	65.000	100	420.000	PU- PTR	
			1	03	05	01	1.	Pendidikan dan Pelatihan Formal	Jumlah ASN yang mengikuti Pendidikan dan pelatihan Formal (Orang)	16	2	50.000	3	100.000	1	25.000	1	25.000	1	30.000	8	230.000	PU- PTR	
			1	03	05	19	2	Bimbingan Teknis	Jumlah ASN dan Tenaga Kontrak yang mengikuti Bimbingan Teknis (Kegiatan)		14	40.000	27	50.000	14	40.000	14	25.000	14	35.000	83	190.000	PU- PTR	

**RENSTRA DINAS PU – PTR KAB. BONE**

			1	03	06		Program Peningkatan Pengembangan Sistem Pelaporan Capaian Kinerja dan Keuangan		Cakupan Realisasi Laporan Capaian Kinerja dan Keuangan yang ditetapkan tepat waktu (%)	100	100	15.405	100	40.000	100	40.000	100	40.000	100	40.000	100	175.405	PU-PTR	
			1	03	06	01	1.	Penyusunan Laporan Capaian Kinerja dan Ikhtisari Realisasi Kinerja SKPD	Jumlah dokumen capaian kinerja dan Realisasi Kinerja SKPD (Dokumen)	2	3	15.405	3	40.000	3	40.000	3	40.000	3	40.000	15	175.405	PU-PTR	
			1	03	08		Program Penunjang Pemerintahan Umum		Cakupan Realisasi Kegiatan Penunjang Pemerintahan Umum (%)	-	100	160.930	100	167.500	100	187.500	100	167.500	100	187.500	100	870.930	PU-PTR	
			1	03	08	01	1.	Penyusunan Rencana Perangkat Daerah	Jumlah Dokumen Perencanaan dan Penganggaran Perangkat Daerah (Dokumen)	5	6	88.430	5	70.000	6	90.000	5	70.000	5	90.000	27	408.430	PU-PTR	
			1	03	08	02	2	Pengelolaan Website Perangkat Daerah	Jumlah Pemeliharaan Website yang dikelola (Kegiatan)	-	0	0	1	25.000	1	25.000	1	25.000	1	25.000	4	100.000	PU-PTR	
			1	03	08	03	3	Promosi dan Pameran	Jumlah Promosi dan Pameran	-	2	72.500	2	72.500	2	72.500	2	72.500	2	72.500	10	362.500	PU-PTR	

**RENSTRA DINAS PU – PTR KAB. BONE**

							Pembangun an	Pembangun an yang diikuti (Kegiatan)																
Meningkatkan jaringan jalan dan jembatan yang menjamin aksesibilitas	Meningkatnya kualitas jalan dan jembatan	Persentase Kemantapan Jalan Kabupaten Dan Persentase Jembatan Dalam Kondisi Baik	1	03	15		Program Pembangunan Jalan dan Jembatan	Persentase Pembangun an Jalan Kabupaten	25,21	26,17	32.500.00 0	28,09	52.500.00 0	30,34	72.500.00 0	32,58	72.500.00 0	34,83	72.500.00 0	34,83	302.500.0 00	PU- PTR		
								Persentase Pembangun an Jembatan	31,31	31,83	3.000.000	32,45	4.000.000	33,17	5.000.000	33,9	4.500.000	34,62	4.500.000	34,62	21.000.00 0	PU- PTR		
			1	03	15	03	1	Pembangu nan Jalan	Panjang Jalan status kabupaten yang dibangun/diti ngkatkan (KM)	368,5 7	15	30.000	25	50.000	35	70.000	35	70.000	35	70.000	145	290.000	PU- PTR	
			1	03	15	04	2	Perencana an Pembangu nan Jembatan	Jumlah Dokumen Perencanaan Teknis Pembanguna n Jembatan (Dokumen)	12	3	1.000.000	3	1.000.000	3	1.000.000	3	1.000.000	3	1.000.000	15	5.000.000	PU- PTR	
			1	03	15	05	3	Pembangu nan Jembatan	Panjang Jembatan yang terbangun (Meter)	1514, 7	35	2.000.000	30	3.000.000	30	4.000.000	35	3.500.000	35	3.500.000	165	16.000.00 0	PU- PTR	
			1	03	15	07	4.	Bulan Bakti Nasional	Jumlah Paket Pembanguna n Infrastruktur Baru (Paket)	4	1	1.500.000	1	1.500.000	1	1.500.000	1	1.500.000	1	1.500.000	5	7.500.000	PU- PTR	
			1	03	15	11	5.	Pengawas an Teknis Jalan dan Jembatan	Jumlah Paket Pelaksanaan Konstruksi Jalan dan Jembatan yang diawasi (Paket)	10	10	1.000.000	10	1.000.000	10	1.000.000	10	1.000.000	10	1.000.000	50	5.000.000	PU- PTR	

**RENSTRA DINAS PU – PTR KAB. BONE**

			1	03	18		Program Rehabilitasi/Pemeliharaan Jalan dan Jembatan		Persentase Jalan Kabupaten yang dipelihara (%)	62,84	62,95	13.881.820	71,16	41.900.000	79,36	41.900.000	87,57	41.900.000	95,78	41.900.000	95,78	181.481.820	PU-PTR	
			1	03	18	01	1	Perencanaan Rehabilitasi/Pemeliharaan Jalan	Jumlah Dokumen Perencanaan Teknis Rehabilitasi/Pemeliharaan Jalan (Dokumen)	35	5	500.000	5	500.000	5	500.000	5	500.000	5	500.000	25	2.500.000	PU-PTR	
			1	03	18	03	2	Rehabilitasi/Pemeliharaan Jalan	Panjang jalan yang dipelihara secara berkala (Km)	686,27	5,574	10.033.200	15	36.000.000	15	36.000.000	15	36.000.000	15	36.000.000	65,574	154.033.200	PU-PTR	
			1	03	18	06	3	Peningkatan Pelayanan Operasional UPTD I	Panjang Jalan yang dipelihara secara rutin (Km)	-	40	1.498.620	-	-	-	-	-	-	-	-	40	1.498.620		
			1	03	18	15	4	Peningkatan Pelayanan Operasional UPTD X	Jumlah lampu jalan yang dipelihara (Titik)	233	100	500.000	-	-	-	-	-	-	-	-	100	500.000		
			1	03	18	18	5	Pemeliharaan Rutin Jalan dan Jembatan	Panjang Jalan yang dipelihara secara rutin oleh 9 UPTD (Km)	-	27	1.350.000	108	5.400.000	108	5.400.000	108	5.400.000	108	5.400.000	459	22.950.000	UPT	
			1	03	20		Program Inspeksi Kondisi Jalan dan Jembatan		Persentase Jalan dan jembatan status Kabupaten yang disurvei kondisi baik, sedang, rusak ringan	100	-	-	100	250.000	100	250.000	100	250.000	100	250.000	100	1.000.000	PU-PTR	

**RENSTRA DINAS PU – PTR KAB. BONE**

							rusak berat. (%)															
1	03	20	01	1.	Inspeksi Kondisi Jalan	Panjang Jalan Kabupaten yang disurvey kondisi (Km)	1559, 51	1559, 51	-	1559, 51	150.000	1559, 51	150.000	1559, 51	150.000	1559, 51	150.000	7797, 57	600.000	PU- PTR		
1	03	20	02	2.	Inspeksi Kondisi Jembatan	Panjang Jembatan Kabupaten yang disurvey kondisi (M)	4836, 9	4836, 9	-	4836, 9	100.000	4836, 9	100.000	4836, 9	100.000	4836, 9	100.000	2418 4,5	400.000	PU- PTR		
1	03	22			Program Pembangunan Sistem Informasi/Data Base Jalan dan Jembatan	Persentase Database jalan dan Jembatan yang berbasis SIG (%)	62,8	-	-	100	440.000	100	1.090.000	100	440.000	100	440.000	100	2.410.000	PU- PTR		
1	03	22	01	1.	Penyusun an Sistem Informasi/ Data Base Jalan	Panjang jalan berbasis SIG (Km)	1559, 51	-	-	-	-	922,1 4	500.000	-	-	-	-	922,1 4	500.000	PU- PTR		
1	03	22	02	2.	Penyusun an Sistem Informasi/ Data Base Jembatan	Jumlah Jembatan berbasis SIG (Unit)	-	-	-	-	-	247	150.000	-	-	-	-	247	150.000	PU- PTR		
1	03	22	03	3	Monitoring , evaluasi dan pelaporan	Jumlah Kegiatan Monev dan Pelaporan Urusan Pekerjaan Umum dan Penataan Ruang (Kegiatan)	12	-	-	12	200.000	12	200.000	12	200.000	12	200.000	48	800.000	PU- PTR		
1	03	22	05	4	Penyusun	Panjang	-	-	-	1	200.000	1	200.000	1	200.000	1	200.000	4	800.000	PU-		



**RENSTRA DINAS PU – PTR KAB. BONE**

						an Leger Jalan	jalan yang dilegalisasi (Km)													PTR	
1	03	22	06	5	Pengadaa n Aplikasi Sistem Informasi Jalan dan Jembatan	Jumlah aplikasi sistem informasi jalan dan jembatan (Aplikasi)	-	-	-	1	40.000	1	40.000	1	40.000	1	40.000	4	160.000	PU- PTR	
1	03	23			<b>Program Peningkatan Sarana dan prasarana kebinamargaan</b>	<b>Persentase Sarana dan prasarana kebinamarg aan dalam kondisi baik (%)</b>	80	90	6.195.700	100	3.175.000	100	4.225.000	100	1.500.000	100	1.225.000	100	16.320.70 0	PU- PTR	
1	03	23	02	1	Pembangu nan Gedung Workshop	Jumlah Gedung yang dibangun (Unit)	1	-	-	-	-	1	500.000	-	-	-	-	1	500.000	PU- PTR	
1	03	23	03	2	Pembangu nan Laboratori um Kebinamar gaan	Jumlah Gedung Laboratorium yang dibangun (Unit)	-	-	-	1	500.000	-	-	-	-	-	-	1	500.000	PU- PTR	
1	03	23	04	3	Pengadaa n Alat-Alat Berat	Jumlah Alat berat yang diadakan (Unit)	9	3	5.000.000	1	1.500.000	1	2.500.000	-	-	-	-	5	9.000.000	PU- PTR	
1	03	23	06	4	Pengadaa n alat-alat ukur dan bahan labolatoriu m kebinamar gaan	Jumlah alat laboratorium yang diadakan (Set)	1	-	-	1	200.000	-	-	-	-	-	-	1	200.000	PU- PTR	
1	03	23	08	5	Rehabilita si/Pemelih araan Gedung Workshop	Jumlah Gedung workshop yang dipelihara (Unit)	1	-	-	-	-	1	200.000	1	200.000	1	200.000	3	600.000	PU- PTR	

**RENSTRA DINAS PU – PTR KAB. BONE**

			1	03	23	11	6	Rehabilitasi/Pemeliharaan Peralatan dan Perlengkapan Bengkel alat-alat berat	Jumlah Paket Pemeliharaan Alat Berat (Paket)	12	12	345.700	12	500.000	12	500.000	12	500.000	12	500.000	60	2.345.700	PU-PTR	
			1	03	23	12	7	Rehabilitasi/Pemeliharaan Alat-alat ukur dan Bahan Laboratorium Kebinaamaraan	Jumlah Alat-alat Ukur dan Laboratorium yang dipelihara (Set)	-	1	150.000	-	-	3	50.000	-	-	3	50.000	7	250.000	PU-PTR	
			1	03	23	14	8	Penataan Halaman Gedung Workshop	Jumlah Paket Pemeliharaan / Penataan workshop yang ditangani (Paket)	1	1	200.000	-	-	-	-	-	-	-	-	1	200.000	PU-PTR	
			1	03	23	15	9.	Penyusunan Data Base Fasilitas Penunjang Jalan	Jumlah Data Base Fasilitas Penunjang Jalan (Dok)	0 Km	1	200.000	-	-	-	-	-	-	-	-	1	200.000	PU-PTR	
			1	03	23	16	10	Pembinaan dan Pengawasan Pemanfaatan Bagian-Bagian Jalan	Jumlah Dokumen Pembinaan dan Pengawasan Pemanfaatan Bagian-bagian Jalan (Dokumen)	-	1	100.000	1	100.000	1	100.000	1	100.000	1	100.000	5	500.000	PU-PTR	
			1	03	23	17	11	Rehabilitasi/Pemeliharaan PJU	Jumlah PJU lampu jalan yang	-	40	200.000	75	375.000	75	375.000	75	700.000	75	375.000	340	2.025.000	UPT	

**RENSTRA DINAS PU – PTR KAB. BONE**

						Lampu Jalan	terpelihara oleh UPT (Titik)															
	1	03	30			Program Pembangunan Infrastruktur Perdesaan	Persentase Pembangunan Infrasturktur Jalan Desa (%)	48,79	49,87	6.538.000	50,95	4.000.000	52,04	4.000.000	53,12	4.000.000	54,2	4.000.000	54,2	22.538.000	PU-PTR	
	1	03	30	02	1.	Pembangu nan Jalan dan Jembatan Perdesaan (Infrastrukt ur)	Panjang Jalan dan Jembatan Perdesaan (Infrastruktur) yang ditangani (Km)	449,87	10	6.538.000	10	4.000.000	10	4.000.000	10	4.000.000	10	4.000.000	50	22.538.000	PU-PTR	
	1	03	32			Program Pengaturan Jasa Konstruksi	Persentase Pelaksanaan Undang- undang jasa kosntruksi di Kabupaten Bone (%)	100	100	125.000	100	150.000	100	150.000	100	150.000	100	150.000	100	725.000	PU-PTR	
	1	03	32	01	1.	Sosialisasi dan Desiminas i Peraturan Perundan g- Undangan	Jumlah Kegiatan Sosialisasi Peraturan Jasa Konstruksi (Kegiatan)	1	2	125.000	2	125.000	2	125.000	2	125.000	2	125.000	10	625.000	PU-PTR	
	1	03	32	02	2.	Pengatura n dan Penyeleng garaan Ijin Usaha Jasa	Jumlah Rekomendasi Ijin Jasa Konstruksi (Rekomenda si)	116	100	-	100	25.000	100	25.000	100	25.000	100	25.000	500	100.000	PU-PTR	

**RENSTRA DINAS PU – PTR KAB. BONE**

							Konstruksi																	
Mewujudkan pembangunan terstruktur sesuai dengan perencanaan tata ruang yang berkualitas	Meningkatnya kualitas implementasi rencana tata ruang dalam pembangunan daerah	Persentase Kesesuaian Tata Ruang dan Persentase Ruang Terbuka Hijau per Satuan Luas Wilayah Perkotaan	1	05	15		Program Perencanaan Tata Ruang	Persentase wilayah Kabupaten Bone yang memiliki dokumen tata ruang (%)	100	100	927.150	100	1.230.000	100	730.000	100	730.000	100	1.230.000	100	4.847.150	PU-PTR		
			1	05	15	03	1	Sosialisasi peraturan perundang-undangan tentang rencana tata ruang	Jumlah Kegiatan Sosialisasi RTR yang akan dilaksanakan (Kegiatan)	3	3	128.575	3	130.000	3	130.000	3	130.000	3	130.000	15	648.575	PU-PTR	
			1	05	15	06	2.	Penyusunan Rencana Teknis Ruang Kawasan	Jumlah dokumen Rencana Teknis Tata Ruang Kawasan (Dokumen)	4	2	-	1	500.000.	1	500.000	1	500.000	1	500.000	6	2.000.000	PU-PTR	
			1	05	15	07	3.	Penyusunan rencana tata bangunan dan lingkungan	Jumlah master plan untuk kawasan industri (Dokumen)	-	-	-	1	500.00	-	-	-	-	1	500.000	2	1.000.000	PU-PTR	
			1	05	15	10	4	Rapat Koordinasi Tentang Rencana Tata Ruang (TKPRD)	Jumlah Kegiatan Rakor TKPRD yang akan dilaksanakan (Kegiatan)	4	4	98.575	4	100.000	4	100.000	4	100.000	4	100.000	20	498.575	PU-PTR	
			1	05	15	11	5	Revisi Rencana Tata Ruang Wilayah	Jumlah dokumen RTRW Wilayah Kabupten Bone yang akan direvisi	1	1	700.000	-	-	-	-	-	-	-	-	1	700.000	PU-PTR	

**RENSTRA DINAS PU – PTR KAB. BONE**

							(Dokumen)															

## BAB VII

# 7

## Kinerja Penyelenggaraan Bidang Urusan

### 7.1. Indikator Kinerja Urusan Pekerjaan Umum

Indikator kinerja SKPD menunjukkan kinerja yang akan dicapai SKPD dalam lima tahun mendatang sebagai komitmen untuk mendukung pencapaian tujuan dan sasaran RPJMD Kabupaten Bone Tahun 2018 - 2023. Indikator Kinerja **Urusan Perkerjaan Umum** yang mengacu pada tujuan dan sasaran RPJMD Kabupaten Bone adalah sebagai berikut :

**Tabel 7.1.Indikator Kinerja Perangkat Daerah yang Mengacu pada Tujuan danSasaran RPJMD (Urusan Pekerjaan Umum)**

No	Tujuan	Sasaran	Indikat or Tujuan dan Sasaran	Program dan Kegiatan	INDIKATOR SESUAI TUGAS DAN FUNGSI PERANGKAT DAERAH	Kondisi Kinerja Pada Awal Periode RPJMD	Target Capaian Setiap Tahun					Kondisi Kinerja Pada Akhir Periode RPJMD
							Tahun-1 (2019)	Tahun-2 (2020)	Tahun-3 (2021)	Tahun-4 (2022)	Tahun-5 (2023)	
1	2	3	4	5	6	7	8	9	10	11	12	13
1	Meningkatkan jaringan jalan dan jembatan yang menjamin aksesibilitas	Meningkatnya kualitas jalan dan jembatan	Persentase Kemantapan Jalan Kabupaten Dan Persentase Jembatan Dalam Kondisi Baik	Program Pembangunan Jalan dan Jembatan	Persentase Pembangunan Jalan Kabupaten	25,21	26,17	28,09	30,34	32,58	34,83	34,83
					Persentase Pembangunan Jembatan	31,31	31,83	32,45	33,17	33,9	34,62	34,62
				Program Rehabilitasi/Pemeliharaan Jalan dan Jembatan	Persentase Jalan Kabupaten yang dipelihara (%)	62,84	62,95	71,16	79,36	87,57	95,78	95,78
				Program Inspeksi Kondisi Jalan dan Jembatan	Persentase Jalan dan jembatan status Kabupaten yang disurvei kondisi baik, sedang, rusak ringan rusak berat. (%)	100	100	100	100	100	100	100
				Program Pembangunan	Persentase Database jalan dan	62,8	-	-	100	-	-	100

				Sistem Informasi/ Data Base Jalan dan Jembatan	Jembatan yang berbasis SIG (%)							
				Program Peningkatan Sarana dan prasarana kebinamargaan	Persentase Sarana dan prasarana kebinamargaan dalam kondisi baik (%)	80	90	100	100	100	100	100
				Program Pembangunan Infrastruktur Perdesaan	Persentase Pembangunan Infrastruktur Jalan Desa (%)	48,79	49,87	50,95	52,04	53,12	54,2	54,2
				Program Pengaturan Jasa Konstruksi	Persentase Pelaksanaan Undang-undang jasa konstruksi di Kabupaten Bone (%)	100	100	100	100	100	100	100
2	Mewujudkan pembangunan terstruktur sesuai dengan perencanaan tata ruang yang berkualitas	Meningkatnya kualitas implementasi rencana tata ruang dalam pembangunan daerah	Persentase Kesesuaian Tata Ruang dan Persentase Ruang Terbuka Hijau per Satuan Luas Wilayah Perkotaan	Program Perencanaan Tata Ruang	Persentase wilayah Kabupaten Bone yang memiliki dokumen tata ruang (%)	100	100	100	100	100	100	100
				Program Pemanfaatan Ruang	Persentase pemanfaatan ruang (%)	100	100	100	100	100	100	100
				Program Pengendalian Pemanfaatan Ruang	Persentase Pengendalian dan Pengawasan Ruang (%)	100	100	100	100	100	100	100



## BAB VIII

# 8

## Penutup

Dinas Pekerjaan Umum dan Penataan Ruang Kabupaten Bone sebagai salah satu komponen Pemerintah Daerah berkewajiban untuk menyusun Rencana Strategis (RENSTRA) Tahun 2018 - 2023 yang memuat kebijakan pembangunan baik yang terkait dengan kebijakan APBD maupun yang diarahkan untuk mendorong partisipasi masyarakat dalam pembangunan dengan berpedoman pada RPJMD Kabupaten Bone Tahun 2018 – 2023.

Renstra Dinas Pekerjaan Umum Penataan Ruang Kabupaten Bone ini disusun sebagai bahan acuan dalam pelaksanaan kegiatan 5 (lima) tahun kedepan, Pelaksanaan anggaran diharapkan dapat memberikan gambaran pelaksanaan kegiatan pada Dinas Pekerjaan Umum dan Penataan Ruang Kabupaten Bone dengan harapan perencanaan dan penganggaran yang telah disusun dapat berhasil dan berdaya guna bagi pembangunan Kabupaten Bone.

Demikian penyusunan Dokumen Renstra Dinas Pekerjaan Umum Penataan Ruang Kabupaten Bone Tahun 2018 - 2023 diharapkan dapat bermanfaat dalam penyusunan Rencana Kerja Dinas Pekerjaan Umum Penataan Ruang Kabupaten Bone.

Watampone,       Maret 2019



KE. H. KHALIL, MT  
Pangkat: Pembina Utama Muda  
NIP : 196551112 199203 1 014

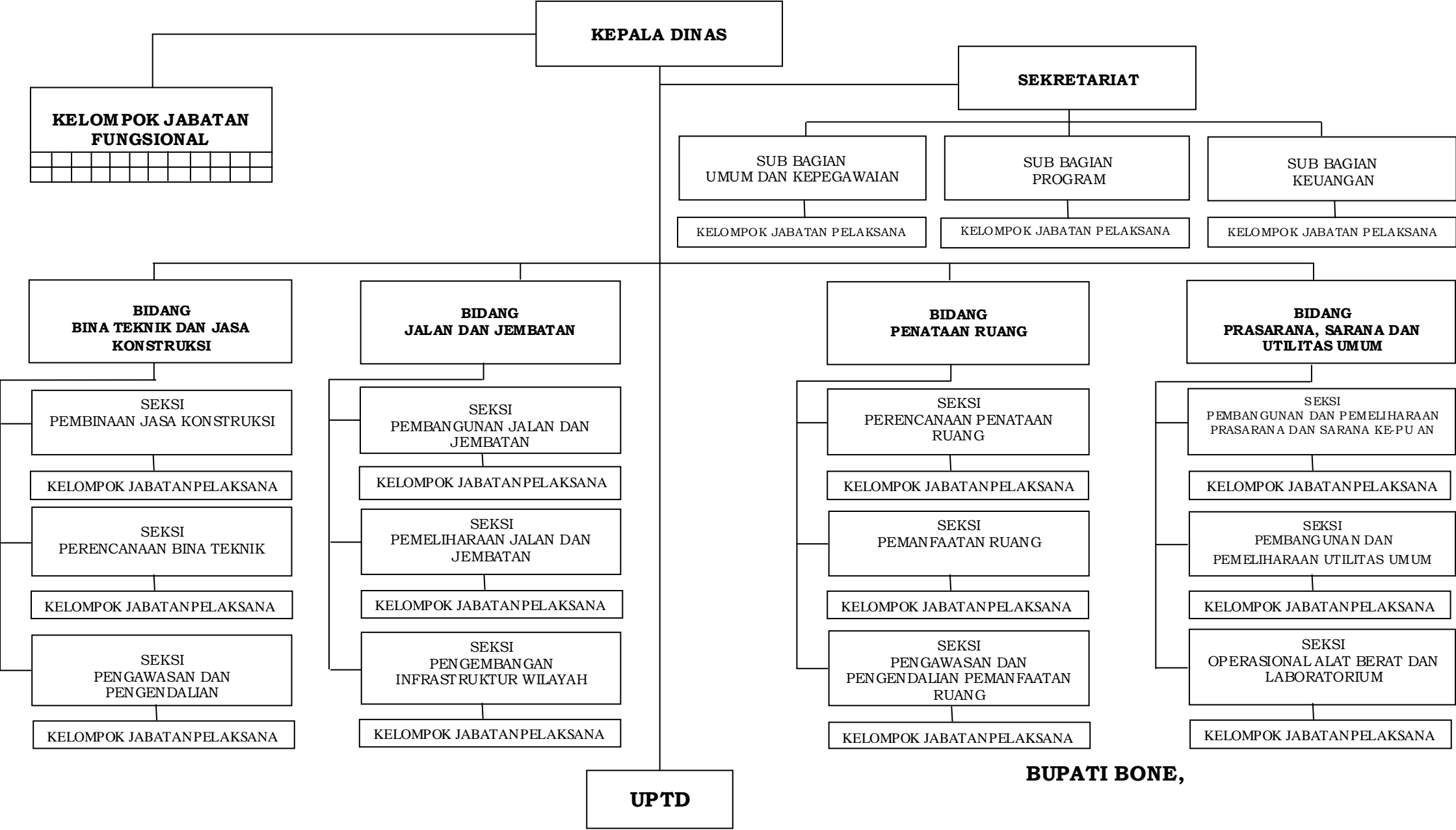
# ***LAMPIRAN***

---

- 1. STRUKTUR ORGANISASI DINAS PU – PTR KAB. BONE**
- 2. CASCADING STRATEGI MANAJEMEN KINERJA**
- 3. SK JALAN**
- 4. LAMPIRAN SK DD1 JALAN KABUPATEN**
- 5. LAMPIRAN DAFTAR DD2 JEMBATAN**
- 6. PETA JALAN KABUPATEN**
- 7. FOTO DOKUMENTASI**

LAMPIRAN  
PERATURAN BUPATI BONE  
NOMOR 62 TAHUN 2016  
TENTANG KEDUDUKAN SUSUNAN ORGANISASI, TUGAS DAN FUNGSI SERTA TATA KERJA DINAS PEKERJAAN UMUM DAN PENATAAN RUANG

STRUKTUR ORGANISASI  
DINAS PEKERJAAN UMUM DAN PENATAAN RUANG KABUPATEN BONE



BUPATI BONE,

A. FAHSAR M. PADJALANGI

STRATEGI DAN MANAJEMEN KINERJA (CASCADING)  
DINAS PEKERJAAN UMUM DAN PENAAATAAN RUANG  
KABUPATEN BONE TAHUN 2019 - 2023

Meningkatkan tata kelola pemerintahan yang baik, bersih dan bebas Korupsi, Kolusi, dan Nepotisme (KKN).						3. Meningkatkan akses, pemerataan, dan kualitas pelayanan kesehatan, pendidikan, dan sosial dasar lainnya														
TUJUAN						TUJUAN														
Meningkatkan kualitas pengelolaan keuangan dan barang daerah dalam penyelenggaraan tata kelola pemerintahan daerah yang baik dan bersih						Meningkatkan jaringan jalan dan jembatan yang menjamin aksesibilitas										Mewujudkan pembangunan terstruktur sesuai dengan perencanaan tata ruang yang berkualitas				
SASARAN						SASARAN														
Meningkatnya akuntabilitas kinerja Dinas PU-PTR dalam penyelenggaraan pemerintahan daerah						Meningkatnya kualitas jalan dan jembatan										Meningkatnya kualitas implementasi rencana tata ruang dalam pembangunan daerah				
INDIKATOR						INDIKATOR														
Nilai SAKIP Dinas PU-PTR atas hasil evaluasi Inspektorat/Kemenpan RB (BAIK)						Persentase Kemantapan Jalan dan Persentse Kondisi Baik Jembatan										Tersedianya dokumen Rencana Tata Ruang		Persentase Ruang Terbuka Hijau per Satuan luas wilayah perkotaan		
PROGRAM DAN KEGIATAN						PROGRAM DAN KEGIATAN														
Program Pelayanan Administrasi Perkantoran	Program Peningkatan Sarana dan Prasarana Aparatur	Program Peningkatan Kapasitas Sumber Daya Aparatur	Program Peningkatan Pengembagan Sistem Pelaporan Capaian Kinerja	Program Penunjang Pemerintahan Umum	Program Peningkatan Disiplin Aparatur	Program Pembangunan Jalan dan Jembatan	Program Pembangunan Infrastruktur Perdesaan	Program Rehabilitasi/Pemeliharaan Jalan dan Jembatan	Program Pembangunan Jalan dan Jembatan	Program Rehabilitasi/Pemeliharaan Jalan dan Jembatan	Program Pengaturan Jasa Konstruksi	Program Inspeksi Kondisi Jalan dan Jembatan	Program Pembangunan Sistem Informasi/Data Base Jalan dan Jembatan	Program Peningkatan Sarana dan prasarana kebinamargaan		Program Rehabilitasi/Pemeliharaan Jalan dan Jembatan	Program Perencanaan Tata Ruang	Program Pemanfaatan Ruang	Program Pengendalian Pemanfaatan Ruang	Program Pengelolaan Ruang Terbuka Hijau (RTH)
Penyediaan Jasa Komunikasi, Sumber Daya Air dan Listrik	Pengadaan Peralatan Gedung Kantor	Pendidikan dan Pelatihan Formal	Penyusunan Laporan Capaian Kinerja dan Ikhtisiat Realisasi Kinerja SKPD	Penyusunan Rencana Perangkat Daerah	Pengadaan Mesin/Kartu Absensi	Perencanaan Pembangunan Jembatan	Pembangunan Jalan dan Jembatan Perdesaan (Infrastruktur)	Rehabilitasi/Pemeliharaan Jalan	Pengawasan Teknis Jalan dan Jembatan	Perencanaan Rehabilitasi/Pemeliharaan Jalan	Sosialisasi dan Desiminasi Peraturan Perundang-Undangan	Inspeksi Kondisi Jalan	Penyusunan Sistem Informasi/Data Base Jalan	Pengadaan Alat-Alat Berat	Pengadaan alat-alat ukur dan bahan labolatorium kebinamargaan	Peningkatan Pelayanan Operasional UPTD X	Revisi RTRW	Penyusunan Kebijakan Perizinan Pemanfaatan Ruang	Pengawasan Pemanfaatan Ruang	Penataan RTH
Penyediaan Jasa Administrasi Keuangan	Pengadaan Perlengkapan Gedung Kantor			Promosi dan Pameran Pembangunan	Pengadaan Pakaian Dinas Beserta Perlengkapannya	Pembangunan Jembatan		Pemeliharaan Rutin Jalan dan Jembatan			Pengaturan dan Penyelenggaraan Ijin Usaha Jasa Konstruksi	Inspeksi Kondisi Jembatan	Penyusunan Sistem Informasi/Data Base Jembatan	Penataan Halaman Gedung Workshop	Rehabilitasi/Pemeliharaan Peralatan dan Perlengkapan Bengkel alat-alat berat		Penyusunan Rencana Teknis Ruang Kawasan	Survey kelayakan lokasi		
Penyediaan Peralatan dan Perlengkapan Kantor	Pemeliharaan Rutin/Berkala Gedung Kantor			Pengelolaan Website Perangkat Daerah	Pengadaan Pakaian Khusus hari-hari tertentu	Pembangunan Jalan		Peningkatan Pelayanan Operasional UPTD I				Pembangunan Gedung Workshop	Rehabilitasi/Pemeliharaan aaraan Alat-alat ukur dan Bahan Laboratorium Kebinamargaan	Penyusunan rencana tata bangunan dan lingkungan						
Penyediaan Bahan Bacaan dan Peraturan Perundang-Undangan	Pemeliharaan Rutin/Berkala Kendaraan Dinas/Operasional					Bulan Bakti Nasional					Pembangunan Laboratorium Kebinamargaan	Penyusunan Data Base Fasilitas Penunjang Jalan	Sosialisasi peraturan perundang-undangan tentang rencana tata ruang							
Rapat-Rapat Koordinasi dan Kesultasi Ke Luar Daerah	Pemeliharaan Rutin / Berkala Peralatan Gedung Kantor										Rehabilitasi/Pemeliharaan Gedung Workshop	Pembinaan dan Pengawasan Pemanfaatan Bagian-Bagian Jalan	Rapat Koordinasi Tentang Rencana Tata Ruang (TKPRD)							
Pelaksanaan Administrasi Perkantoran	Pengadaan Moubeler														Rehabilitasi/Pemeliharaan PJJ Lampu Jalan					
	Pemeliharaan Rutin/Berkala Rumah Jabatan																			
	Pengadaan Kendaraan Dinas / Operasional																			
PENANGGUNG JAWAB						PENANGGUNG JAWAB														
SEKRETARIS						BIDANG JALAN DAN JEMBATAN		BIDANG BINA TEKNIK DAN JASA KONSTRUKSI				BIDANG PRASARANA, SARANA DAN UTILITAS UMUM				BIDANG PENATAAN RUANG				



**BUPATI BONE**  
**PROVINSI SULAWESI SELATAN**

**KEPUTUSAN BUPATI BONE**  
**NOMOR 270 TAHUN 2016**

**TENTANG**

**PENETAPAN RUAS – RUAS JALAN MENURUT STATUSNYASEBAGAI  
JALAN KABUPATEN DAN JALAN DESA DI KABUPATEN BONE**

**DAN**

**KEPUTUSAN BUPATI BONE**  
**NOMOR 363 TAHUN 2017**

**TENTANG**

**PERUBAHAN LAMPIRAN KEPUTUSAN BUPATI BONE NOMOR 270  
TAHUN 2016 TENTANG PENETAPAN RUAS – RUAS JALAN MENURUT  
STATUSNYA SEBAGAI JALAN KABUPATEN DAN JALAN DESA DI  
KABUPATEN BONE**



**BUPATI BONE**

**PROVINSI SULAWESI SELATAN**

KEPUTUSAN BUPATI BONE  
NOMOR 363 TAHUN 2017

**TENTANG**

**PERUBAHAN LAMPIRAN KEPUTUSAN BUPATI BONE NOMOR 270 TAHUN 2016 TENTANG PENETAPAN RUAS-RUAS JALAN MENURUT STATUSNYA SEBAGAI JALAN KABUPATEN DAN JALAN DESA DI KABUPATEN BONE**

**BUPATI BONE,**

Menimbang : a. bahwa sehubungan hasil verifikasi data teknis jalan kabupaten tahun anggaran 2017, terdapat ketidaksesuaian dengan data lapangan sehingga perlu mengubah lampiran keputusan Bupati Bone Nomor 270 tahun 2016 tentang penetapan ruas – ruas jalan menurut statusnya sebagai jalan kabupaten dan jalan desa di kabupaten bone;

b. bahwa berdasarkan pertimbangan sebagaimana dimaksud huruf (a), perlu menetapkan keputusan Bupati Bone tentang perubahan lampiran keputusan Bupati Bone Nomor 270 tahun 2016 tentang penetapan ruas – ruas jalan menurut statusnya sebagai jalan kabupaten dan jalan desa di kabupaten bone;

Mengingat : 1. Undang – Undang Nomor 29 Tahun 1959, tentang Pembentukan Daerah – daerah Tingkat II di Sulawesi (Lembaran Negara Republik Indonesia Tahun 1959 Nomor 74, Tambahan Lembaran Negara Republik Indonesia Nomor 1822);

2. Undang-Undang Nomor 38 Tahun 2004 tentang Jalan (Lembaran Negara Republik Indonesia Tahun 2004 Nomor 132, Tambahan Lembaran Negara Republik Indonesia Nomor 4444);

3. Undang-Undang Nomor 10 Tahun 2004 tentang Pembentukan Peraturan Perundang-undangan

(Lembaran Negara Republik Indonesia Tahun 2004 Nomor 53, Tambahan Lembaran Negara Republik Indonesia Nomor 4389);

4. Undang – Undang Nomor 23 Tahun 2014 tentang Pemerintahan Daerah (Lembaran Negara Republik Indonesia Tahun 2014 Nomor 224, Tambahan Negara Republik Indonesia Tahun 2014 Nomor 5587), sebagaimana telah dirubah beberapa kali terakhir dengan Undang-Undang Nomor 9 Tahun 2015 tentang Perubahan Kedua atas Undang-Undang Nomor 23 Tahun 2014 tentang Pemerintahan Daerah ( Lembaran Negara Republik Indonesia Tahun 2015 Nomor 58, Tambahan Lembaran Negara Republik Indonesia Nomor 5679);
5. Undang-Undang Nomor 33 Tahun 2004 tentang Perimbangan Keuangan antara Pemerintah Pusat dan Pemerintah Daerah ( Lembaran Negara Republik Indonesia Tahun 2004 Nomor 126, Tambahan Lembaran Negara Republik Indonesia Nomor 4438);
6. Peraturan Pemerintah Nomor 34 Tahun 2006 tentang Jalan ( Lembaran Negara Republik Indonesia Tahun 2006 Nomor 86, Tambahan Lembaran Negara Republik Indonesia Nomor 4655);
7. Peraturan Menteri Pekerjaan Umum Nomor 03/PRT/M/2012 tentang Pedoman Penetapan Fungsi Jalan dan Status Jalan;
8. Keputusan Meteri Pekerjaan Umum Nomor 567/KPTS/M/2010 tentang Rencana Umum Jaringan Jalan Nasional;
9. Keputusan Menteri Pekerjaan Umum Nomor 631/KPTS/M/2009 tentang Penetapan Ruas-Ruas Jalan Menurut Statusnya sebagai Jalan Nasional;
10. Peraturan Menteri Dalam Negeri Nomor 13 tahun 2006 tentang Pedoman Pengelolaan Keuangan Daerah sebagaimana telah diubah dengan Peraturan Menteri Dalam Negeri Nomor 59 tahun 2007;
11. Keputusan Gubernur Sulawesi Selatan Nomor 519/104/PUD-G.SS/2013 tentang Penetapan Ruas-Ruas Jalan Menurut Statusnya Sebagai Jalan Provinsi di Provinsi Sulawesi Selatan.



Memperhatikan : 1. Keputusan Gubernur Sulawesi Selatan Nomor 520/105/PUD-G.SS/2013 tentang Penetapan Ruas-Ruas Jalan Menurut Fungsinya sebagai Jalan Kolektor Primer-2 (JKP-2), Jalan Kolektor Primer-3 (JKP-3), Jalan Kolektor Primer-4 (JKP-4), Jalan Lokal Primer (JLP), Jalan Lingkungan Primer (JLing-P), Jalan Arteri Sekunder (JAS), Jalan Kolektor Sekunder (JKS), Jalan Lokal Sekunder (JLS) dan Jalan Lingkungan Sekunder (Jling-S) di Provinsi Sulawesi Selatan;

**MEMUTUSKAN :**

Menetapkan :

KESATU : Mengubah lampiran keputusan Bupati Bone Nomor 270 tahun 2016 tentang penetapan ruas – ruas jalan menurut statusnya sebagai jalan kabupaten dan jalan desa di kabupaten bone, sebagaimana tercantum dalam lampiran Keputusan Bupati ini.

KEDUA : Keputusan Bupati mulai berlaku pada tanggal ditetapkan.

Ditetapkan di Watampone  
pada tanggal 2017

**BUPATI BONE,**

**A. FAHSAR M. PADJALANGI**

TEMBUSAN : *Disampaikan Kepada Yth ;*

1. Gubernur Provinsi Sulawesi Selatan di Makassar;
2. Ketua DPRD Kabupaten Bone di Watampone;
3. Kepala Dinas Bina Marga Provinsi Sulawesi Selatan di Makassar;
4. Kepala Dinas Perhubungan Provinsi Sulawesi Selatan di Makassar;
5. Inspektur Daerah Kabupaten Bone di Watampone;
6. Kepala Dinas PU & SDA Kabupaten Bone di Watampone;
7. Kepala Dinas Pengelolaan Keuangan dan Aset Daerah di Watampone;
8. Kepala Bagian Hukum Setda Kabupaten Bone di Watampone;
9. Para Camat di Kabupaten Bone;
10. Masing-masing yang bersangkutan;
11. Pertinggal



LAMPIRAN  
KEPUTUSAN BUPATI BONE  
NOMOR :  
PERUBAHAN LAMPIRAN KEPUTUSAN BUPATI BONE NOMOR 270 TAHUN 2016 TENTANG PENETAPAN RUAS-RUAS JALAN MENURUT STATUSNYA SEBAGAI JALAN KABUPATEN DAN JALAN DESA DI  
KABUPATEN BONE

DAFTAR PENETAPAN RUAS-RUAS JALAN MENURUT STATUSNYA SEBAGAI JALAN KABUPATEN DAN JALAN DESA DI KABUPATEN BONE

NO	No. Ruas	Nama Ruas Jalan	Pengenal pangkal Ruas	Pengenal Ujung Ruas	Titik Pengenal Pangkal		Titik Pengenal Akhir		Kecamatan yang dilalui	Panjang Ruas (Km)	Status Jalan		
					Bujur	Lintang	Bujur	Lintang			Jalan Kabupaten (JK)	Jalan Strategis Kabupaten (JSK)	Jalan Desa (JD)
1	2	3	4	5	6	7	8	9	10	11	12	13	14
1	1	<b>IKK Bonto Cani</b>							Bonto cani	1,500	1,500		
2	2	Pammusureng-Mattirowalie	Ruas 3/11	Jemb./Bts.Maros	120,0296	-5,0509			Bontocani	35,216		35,216	
3	3	Pammusureng-Kanreapia(Bts.Gowa)	Ruas 2/11	Bts.Kab.Gowa					Bontocani	15,000		15,000	
4	4	Lalakke-Bana	Ruas 3	Ruas 5	120,0036	-5,0779	120,0686	-5,0879	Bontocani	10,193	10,193		
5	5	Pammusureng-Bana	Tugu/ruas 11	Ruas 4	120,0568	-5,0426	120,0686	-5,0879	Bontocani	7,291	7,291		
6	6	Watang Cani-Mario	Ruas 2	Ruas 52	119,9176	-5,0176	119,8969	-4,9434	Bontocani-Libureng	11,150	11,150		
7	7	Mattirowalie-Baringeng	Ruas 2	Ruas 52	119,9864	-4,7326	119,9086	-4,7306	Bontocani Baringeng	1,918	1,918		
8	8	<b>IKK Kahu</b>							Kahu	2,714	2,714		
9	9	Palattae-Sanrego	Jl.Nasional/Ktr.desa	Jl.Nasional					Kahu	13,000	13,000		
10	10	Cenrana-Sanrego	Jl.Prop/Tugu	Jl.Prop	120,0540	-4,9157	120,0077	-4,9418	Kahu	8,039	8,039		
11	11	PalattaE-Pammusureng	Jl.Prop	Ruas 2/3	120,0296	-5,0509	120,1142	-4,9838	Kahu-Bontocani	14,557	14,557		
12	12	Masago-Talabangi	Ruas 41	Ruas 43	120,1236	-4,9197	120,1496	-4,8813	Kahu-Patimpeng	5,629	5,629		
13	13	Palakka-Maradda	Jl.Prop	Ruas 9					Kahu	6,000	6,000		
14	14	Tappale-Tompongpatu	Ruas 50	Ruas 50					Kahu-Libureng	3,200	3,200		
15	15	Balle-Labuaja	Jl.Prop	Jl.Prop	120,1179	-4,9915	120,1180	-4,9664	Kahu	3,981	3,981		
16	16	Cakkela-Pasaka	Ruas 11	Ruas 33	119,9864	-4,7326	119,9086	-4,7306	Kahu-Kajuara	4,008	4,008		
17	17	<b>IKK Kajuara</b>			120,2775	-5,0789	120,2775	-5,0789	Kajuara	1,895	1,895		
18	18	Bojo-Ancu	Jl.Nasional/Ktr.Camat	Laut	120,2979	-5,0566	120,2723	-5,0677	Kajuara	3,411	3,411		
19	19	Lemo-Pasaka	Jl.Prop/Tugu	Tugu/Pasar/Ruas 33	120,1358	-5,0347	120,1976	-5,0591	Kajuara	9,328	9,328		
20	20	Raja-Lappabose	Jl.Prop/Masjid	Ruas 24/SD	120,2462	-5,0499	120,2285	-5,0746	Kajuara	4,059	4,059		
21	21	Pasaka-Bana	Pasar/Tugu/Ruas 33	Ruas 5	120,0627	-5,0613	120,1358	-5,0347	Kajuara-Bontocani	10,004	10,004		
22	22	Jalan Pel. Tujuh Tujuh	Jl.Nasional/Pasar	Sungai	120,2731	-5,0500	120,2805	-5,0507	Kajuara	0,829		0,829	
23	23	Nusa-Pasaka	Jl.Prop/Pasar	Tugu/Ruas 19	120,1439	-5,0416	120,1748	-5,0274	Kajuara	5,650	5,650		
24	24	Padaelo-Lappabosse-kalero	Jl.Nasional	Ruas 30	120,2605	-5,0773	119,9864	-4,7326	Kajuara	14,306	14,306		
25	25	Lompu-Tobunne	Jl.Nasional/jembatan	Jln Nasional/jemb.					Kajuara	3,200	3,200		
26	26	Waetuo-Abumpungeng	Jl.Prop/Mesjid	Ruas 19	120,2193	-5,0884	120,2259	-5,0728	Kajuara	2,343	2,343		
27	27	Tarasu-Bojo	Jl.Nasional/Pustu	Ruas 17	120,2835	-5,0668	120,2736	-5,0744	Kajuara	1,857	1,857		
28	28	<b>IKK Salomekko</b>			120,2758	-5,0018	120,2778	-4,9980	Salomekko	2,094	2,094		
29	29	Tangka Tangka-Pancaitana	Jl.Nasional/Tugu	Laut/Pelabuhan	120,3041	-5,0008	120,2754	-4,9937	Salomekko	5,641		5,641	
30	30	Balangnge-Masago	Jl.Nasional	Jl.Prop.	120,2739	-5,0046	120,1153	-4,9566	Slomekko-Kahu	21,210		21,210	
31	31	Nusa-Gattareng	Jl.Prop	Ruas 29	120,1919	-4,9996	120,1695	-5,0196	Salomekko	4,250	4,250		
32	32	Nusa-Bendungan-Pationgi	Jl.Nasional	Lap./Sekolah	120,2509	-4,9682	120,2704	-4,9731	Salomekko-Patimpeng	13,383		13,383	
33	33	Bellu-Pasaka	Jl.Prop/Pustu	Pasar/Tugu/Ruas 20	119,9864	-4,7326	119,9086	-4,7306	Salomekko-Kajuara	5,446	5,446		
34	34	<b>IKK Tonra</b>			120,2825	-4,9153	120,2879	-4,9116	Tonra	4,778	4,778		
35	35	Bulu Bulu-Bone Lampe	Jl.Nasional/Pasar	Laut	120,3094	-4,9104	120,2825	-4,9110	Tonra	3,578	3,578		
36	36	Gareccing-Kessi Pute	Jl.Nasional/Ktr.Desa	Pantai/Laut	120,2762	-4,9475	120,3043	-4,9454	Tonra	3,454	3,454		
37	37	Muara-Ujung	Jl.Nasional/Jemb.	Laut					Tonra	4,100	4,100		
38	38	Lempong-Jompie	Jl.Nasional/Bts Kec.	Gunung/kebun					Tonra	3,250	3,250		
39	39	Libureng-Talabangi	Jl.Nasional	Ruas 42					Tonra-Patimpeng	8,500	8,500		
		<b>SUB TOTAL</b>								<b>279,962</b>	<b>188,683</b>	<b>91,279</b>	<b>0,000</b>

HAL.2 DARI 9													
NO	No. Ruas	Nama Ruas Jalan	Pengenal pangkal Ruas	Pengenal Ujung Ruas	Titik Pengenal Pangkal		Titik Pengenal Akhir		Kecamatan yang dilalui	Panjang Ruas (Km)	Status Jalan		
					Bujur	Lintang	Bujur	Lintang			Jalan Kabupaten (JK)	Jalan Strategis Kabupaten (JSK)	Jalan Desa (JD)
1	2	3	4	5	6	7	8	9	10	11	12	13	14
40	40	IKK Patimpeng			120,1583	-4,9672	120,1520	-4,9647	Patimpeng	1,634	1,634		
41	41	Patimpeng-Gattareng	Tugu/Ktr.Camat	Ruas 31					Patimpeng	7,200	7,200		
42	42	Masago-Patimpeng	Jl.Prop.	Ruas 29/mesjid	120,1165	-4,9476	120,1578	-4,9574	Patimpeng-Kahu	6,245	6,245		
43	43	Pacing-Massila	Jl.Prop.	Tugu/masjid	119,9864	-4,7326	119,9086	-4,7306	Patimpeng	7,319	7,319		
44	44	Pacing-Talabangi	Ruas 41/Tugu	Ruas 38					Patimpeng	6,500	6,500		
45	45	Masago-Massila	Ruas 40	Ruas 41					Patimpeng	4,500	4,500		
46	46	Patimpeng-Maddanrengpulu	Ruas 40	Kebun					Patimpeng	8,000	8,000		
47	47	Batulappa-Massila	Ruas 40	Ruas 41	120,1410	-4,9430	120,1464	-4,9268	Patimpeng	2,243	2,243		
48	48	IKK Libureng			120,0792	-4,8144	120,0781	-4,8125	Libureng'	1,889	1,889		
49	49	Camming-Bune - Talumae	Jl.Prop.	Jl.Prop/Tugu	119,9879	-4,7707	120,0234	-4,8116	Libureng'	13,414		13,414	
50	50	Swadaya-Bune	Jl.Nasional	Ruas 47	120,0323	-4,7805	120,0748	-4,8112	Libureng'	5,682	5,682		
51	51	Samaenre-Tompongpatsu	Jl.Prop/SD	Jl.Prop.Tugu	120,0387	-4,9047	120,0580	-4,8901	Libureng	6,440	6,440		
52	52	Tinco-Tappale	Jl.Prop/Jemb.	Ruas 49					Libureng	7,200	7,200		
53	53	Tinco-Lappakanrung	Jl.Prop/Pasar	Ruas 7	120,0264	-4,8446	119,9957	-4,8364	Libureng	5,493	5,493		
54	54	Batu macenno-Lappagalung	Jl.Prop	Ruas 7					Libureng	15,000	15,000		
55	55	Polewali-Pacing	Jl.Prop/Tugu	Ruas 41					Libureng-Patimpeng	6,000	6,000		
56	56	IKK Mare			120,3407	-4,8099	120,3439	-4,8075	Mare	7,308	7,308		
57	57	Kadai-Batu Gading	Jl.Nasional/Ktr.Camat	Ruas 61	120,3411	-4,8102	120,2998	-4,8091	Mare	7,710	7,710		
58	58	Kadai-Pattiro Bajo	Jl.Nasional/Tugu/Polsek	Masjid/Tugu/Ruas 82	120,3561	-4,7925	120,3759	-4,7486	Mare-Sibulue	16,629	16,629		
59	59	Tellongeng-Sanrego	Jl.Nasional	Komp.TNI	120,2918	-4,7789	120,3239	-4,7757	Mare	4,120	4,120		
60	60	Appalaringeng-Leteng PatuE	Jl.Nasional/SD	Laut	120,3540	-4,8374	120,3375	-4,8251	Mare	2,434	2,434		
61	61	Masumpu-Ujung Salangketo	Ruas 56	Empang	120,3536	-4,7948	120,3646	-4,8242	Mare	5,007	5,007		
62	62	Leange-Masumpu	Jl.Nasional	Tugu/ruas 56	120,3561	-4,7925	120,3184	-4,7572	Mare	6,560	6,560		
63	63	Lapasa-Batugading	Jl.Nasional/Ktr.Desu	ruas 55					Mare	5,200	5,200		
64	64	Lapasa-Rappa	Jl.Nasional/SD	Ktr.Desu/Lap.					Mare-Tontra	3,500	3,500		
65	65	IKK Sibulue							Sibulue	2,500	2,500		
66	66	Mabbiring-Mallusetasi	Ruas 55	Empang	120,3716	-4,6940	120,3901	-4,6659	Sibulue	8,771	8,771		
67	67	Pattiro Bajo-Cappaujung	Tugu/Masjid/Ruas 82	Pelabuhan	120,3614	-4,6667	120,4493	-4,6586	Sibulue	11,109		11,109	
68	68	Calo-Buareng	Ruas 462	Pasar/ruas 81	120,3933	-4,6144	120,3539	-4,6460	Sibulue	5,776	5,776		
69	69	Pattiroriolo-Benteng	Ruas 81	Ruas 65					Sibulue	4,200	4,200		
70	70	IKK Cina							Cina	1,250	1,250		
71	71	Kawerang-Pattiro Bajo	Jl.Nasional	Ruas 82	120,3619	-4,6683	120,2954	-4,6622	Cina-Sibulue	8,272	8,272		
72	72	Lerang-Salampe	Jl.Nasional/Tugu/Pasar	Desa salampe/kebun	120,2296	-4,7500	120,2824	-4,7433	Cina-ponre	8,020	8,020		
73	73	Lapeccang-Lonrong	Jl.Nasional/SD	Lap/Masjid/SD/Ruas 90	120,1585	-4,6504	120,3005	-4,6425	Cina-Ponre	17,205		17,205	
74	74	Teko-Kaju	Jl.Nasional	Ruas 56/Tugu	120,3767	-4,7361	120,2902	-4,7164	Cina-Sibulue	10,172	10,172		
75	75	Keling-Ajangpulu	Ruas 403	Ruas 71	120,2469	-4,6511	120,2298	-4,6141	Cina	6,206	6,206		
76	76	Tanete-Lompu	Jl.Nasional/Pasar	Desa lompu/SD	120,2739	-4,6743	120,2911	-4,6788	Cina	2,035	2,035		
77	77	Ajangpulu-Kanco	Ruas 71	Ruas 73/jemb					Cina	4,000	4,000		
78	78	Tanete-Panasa	Jl.Nasional/Pasar	Tugu/Masjid/ruas 69					Cina	5,000	5,000		
79	79	IKK Barebbo							Barebbo	1,120	1,120		
80	80	Lemoape-Lampoko	Ruas 139/jemb.	Ruas 85/SD	120,2325	-4,5557	120,2168	-4,5789	Barebbo	3,822	3,822		
81	81	Apala-Kampuno	Jl.Nasional/Ktr.Camat	Tugu/ruas 462	120,3154	-4,6097	120,3434	-4,6060	Barebbo	3,182	3,182		
		SUB TOTAL								265,867	224,139	41,728	0,000

HAL.3 DARI 9													
NO	No. Ruas	Nama Ruas Jalan	Pengenal pangkal Ruas	Pengenal Ujung Ruas	Titik Pengenal Pangkal		Titik Pengenal Akhir		Kecamatan yang dilalui	Panjang Ruas (Km)	Status Jalan		
					Bujur	Lintang	Bujur	Lintang			Jalan Kabupaten (JK)	Jalan Strategis Kabupaten (JSK)	Jalan Desa (JD)
1	2	3	4	5	6	7	8	9	10	11	12	13	14
82	82	Apala-Panyili	Jl.Nasional/Tugu	Pesantren	120,3130	-4,6176	120,2642	-4,5576	Barebbo	11,044	11,044		
83	83	Galung-Kajuara	Ruas 462	Jemb/ruas 65	120,3367	-4,5791	120,3927	-4,6609	Barebbo-Sibulue	14,490	14,490		
84	84	Lapeccang-Pattiro Bajo	Jl.Nasional/Jembatan	Tugu/Masjid/462	120,3614	-4,6667	120,3029	-4,6377	Barebbo-Sibulue	8,264	8,264		
85	85	Lampoko-Wollangi	Ruas 403	Ruas 80	120,2611	-4,5964	120,2333	-4,5898	Barebbo	3,205	3,205		
86	86	Bacu-Cinennung	Ruas 85	Desa Cinennung	120,1867	-4,5935	120,1867	-4,5935	Barebbo	5,586	5,586		
87	87	Lampoko-Bacu	Ruas 403	Ruas 84	119,9864	-4,7326	119,9086	-4,7306	Barebbo	2,227	2,227		
88	88	Cingkang-Bacu	Ruas 80	Ruas 86/87					Barebbo	3,000	3,000		
89	89	<b>IKK Ponre</b>							Ponre	1,250	1,250		
90	90	Ciro - Salebba	Ruas 71	Ruas 90					Ponre	4,500	4,500		
91	91	Pattimpa-Mattampae	Ruas 403	Kampung/Kebun					Ponre	4,000	4,000		
92	92	Bakunge-Cakkewatu	Jl.Prop/mesjid	sawah	119,9864	-4,7326	119,9086	-4,7306	Ponre	3,153	3,153		
93	93	Bakunge-Lonrong	Jl.Prop.	Kt.Camat/lap/Ruas 71					Ponre	27,500		27,500	
94	94	Dekko-Tellang	Jl.Prop	Ruas 90	119,9864	-4,7326	119,9086	-4,7306	Ponre	3,446	3,446		
95	95	Cinnongnge-Patirongnge	Jl.Prop/Jemb.	Pertigaan ruas 48	119,9864	-4,7326	119,9086	-4,7306	Ponre-Libureng	9,251	9,251		
96	96	<b>IKK Lappariaja</b>							Lapri	4,300	4,300		
97	97	Salo SawaE-TujuE	Jl.Prop.	Jemb./Ktr Camat/Ruas 109	119,9911	-4,6727	119,9262	-4,6701	Lapri-Tellulimpoe	16,572		16,572	
98	98	Sampie-WaekecceE	Jl.Nasional	Jembatan					Lapri	5,100	5,100		
99	99	Lagori-SengengpaliE	Ruas 94/SD	Jl.Nasional/Jemb.	119,9252	-4,6700	119,9724	-4,5954	Lapri-lamuru	18,065	18,065		
100	100	SampiE-Larumange	Jl.Nasional	Sungai	120,0139	-4,7553	119,9943	-4,7548	Lapri	6,248	6,248		
101	101	Arokke-Tompong	Jl.Nasional	Ruas 109	119,9570	-4,6996	119,9565	-4,6811	Lapri	15,250	15,250		
102	102	Sampie-Samaenre(bts.Barru)	Jl.Nasional	Jemb.S.Kasunu/Bts.Barru					Lapri-Tellulimpoe	17,786		17,786	
103	103	PekkaE Larumange-Waekecce	Ruas 97	Ruas 95/Jemb	119,9864	-4,7326	119,9086	-4,7306	Lapri	9,273	9,273		
104	104	<b>IKK Lamuru</b>							Lamuru	1,530	1,530		
105	105	Poleonro-BarakkaE	Jl.Nasional	Ruas 96/Masjid	119,9864	-4,7326	119,9086	-4,7306	Lamuru	2,179	2,179		
106	106	Laleng Bata-Batu BuajaE	Jl.Nasi./makam raja2 bone	Jl.Nasional	119,9864	-4,7326	119,9086	-4,7306	Lamuru	9,550	9,550		
107	107	JampuE-Palakka	Jl.Nasional	Sungai	119,9864	-4,7326	119,9086	-4,7306	Lamuru	7,104	7,104		
108	108	MaminnasaE-Lawaseri	Jl.Nasional/Ktr.Desa	Sungai/Kampung	119,9864	-4,7326	119,9086	-4,7306	Lamuru	5,680	5,680		
109	109	Allemponge-Mampawa	Jl.Nasional	Pertigaan ruas 104/Sumur	119,9864	-4,7326	119,9086	-4,7306	Lamuru	2,941	2,941		
110	110	Mutiara-Waemputtang	Jl.Nasional/Lap	Kampung	119,9864	-4,7326	119,9086	-4,7306	Lamuru	4,909	4,909		
111	111	<b>IKK Tellulimpoe</b>							Tellu limpoe	2,100	2,100		
112	112	TujuE-Samaenre	Ruas 94/Jemb/Pasar	Ruas 99/Masjid	119,8201	-4,7179	119,8201	-4,7179	Tellulimpoe	11,644	11,644		
113	113	Tondong-Buah	Bts.Pangkep	Sungai/Bts.Barru	119,7866	-4,7535	119,7776	-4,8167	Tellulimpoe	8,297	8,297		
114	114	Buludua-Sadar	Bts.Barru	desa Sadar					Tellulimpoe	6,000	6,000		
115	115	TujuE-Tapong	Pertigaan ruas 109/Tugu	Bts.Kab.barru/ds.Tapong	119,8585	-4,6459	119,8715	-4,6617	Tellulimpoe	9,741	9,741		
116	116	<b>IKK Bengo</b>							Bengo	1,730	1,730		
117	117	Koppe-Mutiara	Jl.Nasionl/Ktr.Ds.	Sungai	120,0693	-4,5409	119,9618	-4,5362	Bengo-Lamuru	13,374	13,374		
118	118	Malaka-Balubu	Jl.Nasional/SD	Sungai/Ruas 104	119,9886	-4,5739	119,9886	-4,5739	Bengo	8,685	8,685		
119	119	Bengo-Taka-Malaka	Jl.Nas./Masjid	Jl.Nas./Lap.	120,0335	-4,5990	120,0573	-4,5827	Bengo	12,440	12,440		
120	120	Selli-Nyappareng	Jl.Nasional/KUD	Sungai	120,0152	-4,6303	119,9951	-4,6282	Bengo	2,718	2,718		
121	121	Selli-Coppo Bulu	Jl.Nasional	Ruas 120/jemb	120,0623	-4,6352	120,0194	-4,6223	Bengo	5,140	5,140		
122	122	Lappacenrana-Bulu	Jl.Nasional/Komp.TNI	Sungai	120,0234	-4,6132	120,0073	-4,5936	Bengo	3,714	3,714		
123	123	Tungke-Coppo Bulu	Jl.Nasional	Ruas 118/jemb	120,0611	-4,6353	120,0167	-4,6511	Bengo	6,141	6,141		
124	124	<b>IKK Ulaweng</b>			120,1864	-4,5081	120,1850	-4,5052	Ulaweng	7,226	7,226		
125	125	Tacipi-Tokaseng	Jln.Nasional/Ktr.Camat	Jl.Nasional/Tugu	120,1853	-4,5039	120,2652	-4,3955	Ulaweng	21,257		21,257	
		<b>SUB TOTAL</b>								<b>347,610</b>	<b>264,495</b>	<b>83,115</b>	<b>0,000</b>

HAL.4 DARI 9													
NO	No. Ruas	Nama Ruas Jalan	Pengenal pangkal Ruas	Pengenal Ujung Ruas	Titik Pengenal Pangkal		Titik Pengenal Akhir		Kecamatan yang dilalui	Panjang Ruas (Km)	Status Jalan		
					Bujur	Lintang	Bujur	Lintang			Jalan Kabupaten (JK)	Jalan Strategis Kabupaten (JSK)	Jalan Desa (JD)
1	2	3	4	5	6	7	8	9	10	11	12	13	14
126	126	AkaE-Pallawarukka	Jl.Nasional	Irigasi/Kampung	120,1974	-4,5090	120,2008	-4,5000	Ulaweng	1,080	1,080		
127	127	PenreE-Kajuara	Jl.Prop.	Ruas 128	120,1551	-4,4799	120,1433	-4,4800	Ulaweng	1,395	1,395		
128	128	Cani Sirenreng-Bukku	Jl.Nasional	Ruas 128	120,1419	-4,5253	120,1518	-4,4955	Ulaweng	4,413	4,413		
129	129	Lilina Ajangale-Alinge	Jl.Nasional/Mesjid	Jl.Prop/SMP	120,1173	-4,5265	120,0829	-4,5031	Ulaweng	5,468	5,468		
130	130	Sura-Lamedde	Jalan Prop.	Desa Lamedde/lap	120,0773	-4,5229	120,0466	-4,5106	Ulaweng	6,233	6,233		
131	131	SappewaliE-Puderebbae	Jl.Nasional	Jl.Prop/Jemb.	120,1415	-4,4397	120,1671	-4,5169	Ulaweng	12,584		12,584	
132	132	PenreE-Bukku	Jl.Prop./Ktr.Des	Ruas 128/Sumur	120,1566	-4,5017	120,1608	-4,4857	Ulaweng	2,032	2,032		
133	133	Akae-Tajong	Jl.Nasional/Pertamina gas	Ruas 122	120,3834	-4,5491	120,3833	-4,5491	Ulaweng	8,854	8,854		
134	134	Kacimpang-Tajong	Jl.Prop/Jemb.	Ruas 122	120,1590	-4,4530	120,1883	-4,4467	Ulaweng	3,829	3,829		
135	135	Tajong -Padaidi	Ruas 122	Ruas 130					Ulaweng	4,200	4,200		
136	136	Cani Sirenreng-Baruttunge-Siame	Jl.Nasionl	Ruas 136	119,9864	-4,7326	119,9086	-4,7306	Ulaweng-Palakka	9,624	9,624		
137	137	Ningo - Telluboccoe	Jl.Nasional	Ruas 136					Ulaweng-Palakka	17,000	17,000		
138	138	<b>IKK Palakka</b>							Palakka	0,520	0,520		
139	139	Ureng-Lonrong	Jl.Nasional/Masjid	Ruas 71	119,9885	-4,6423	119,9885	-4,6423	Palakka-ponre	24,376	24,376		
140	140	Passippo-Lattekko	Jl.Nasional	Jl.Prop	120,2642	-4,5145	120,3003	-4,4782	Palakka-Awangpone	6,998	6,998		
141	141	Usa-Cumpiga	Jl.Nasional	Ruas 145	120,2546	-4,4698	120,2546	-4,4697	Palakka-Awangpone	8,066	8,066		
142	142	Usa-Congko	Jl.Nasional	Pasar/Masjid/ruas 403	120,2298	-4,5083	120,2325	-4,5557	Palakka-Barebbo	5,778	5,778		
143	143	Passipo-Mico	Jl.Nasional/Masjid	SD/ruas 138	119,9864	-4,7326	119,9086	-4,7306	Palakka	4,313	4,313		
144	144	Tanah Tenga-Lemoape	Jl.Nasional	Ruas 139	119,9864	-4,7326	119,9086	-4,7306	Palakka	5,288	5,288		
145	145	Bainang-Passippo	Jl.Nasional	Jl.Prop					Palakka	7,500	7,500		
146	146	Tanah Tengah -TPA	Jl.Nasional	TPA					Palakka	0,700	0,700		
147	147	<b>IKK Awangpone</b>							Awangpone	4,600	4,600		
148	148	Pacing-Mattiro WaliE	Jl.Nasional./Masjid	Ruas 122	120,2196	-4,4266	120,2982	-4,4748	Awangpone-T.Siattinge	10,789	10,789		
149	149	Cakke Bone-Unra	Ruas 544/jemb.	Tugu/Pasar/ruas 155	120,3172	-4,4506	120,3435	-4,4598	Awangpone	3,504	3,504		
150	150	Maccope-Kading	Ruas 463/Ktr.Des	Ruas 544/Lap					Awangpone	4,000	4,000		
151	151	Carebbu-Lanca	Ruas 145/SD	Ruas 122	120,2478	-4,4353	120,2454	-4,3884	Awangpone-T.Siattinge	5,468	5,468		
152	152	Componge-Kajuara	Jl.Nasional	Ruas 539	120,3345	-4,4338	120,2941	-4,4655	Awangpone	5,955		5,955	
153	153	Lapuse-Lamurukkung	Jl.Nasional/jemb	Tugu/Pasar/Ruas 155	120,1543	-5,0135	120,0136	-4,6645	Awangpone-T.Siattinge	7,173	7,173		
154	154	<b>IKK Tellusiattinge</b>							Tellusiattinge	1,500	1,500		
155	155	Tokaseng-Pacubbe	Jl.Nasional	Ruas 156/Masjid	120,2709	-4,3986	120,3129	-4,3721	Tellusiattinge	6,308	6,308		
156	156	Lanca-Prajamaju	Ruas 122	Ruas 164/kebun	120,1907	-4,3741	120,2298	-4,3819	Tellusiattinge	5,488	5,488		
157	157	Makitta-Turungeng	Jl.Nasional	Sungai	120,2588	-4,3470	120,3035	-4,3121	Tellusiattinge	7,055	7,055		
158	158	Belli-Lamurukung	Jl.Nasional	Tugu/Ruas 150/156	120,2749	-4,4036	120,3286	-4,4004	Tellusiattinge	6,090		6,090	
159	159	Lamurukung-Cenrana	Ruas 155/156	Tugu/Sungai/Ruas 174	120,2477	-5,0887	120,2450	-5,0928	tellusiattinge-cenrana	8,678		8,678	
160	160	Lanca-Mampu	Ruas 122/Tugu	Ruas 173/MI	119,9978	-4,6847	120,3302	-4,5393	tellusiattinge	7,141	7,141		
161	161	Ajalireng-Watu	Jl.Nasional/Jemb.	Ruas 156	120,2612	-4,3619	120,3119	-4,3558	Tellusiattinge-cenrana	6,792	6,792		
162	162	<b>IKK Amali</b>							Amali	3,520	3,520		
163	163	Tobenteng-Citta	Jl.Prop/Tugu/pasar	Batas Soppeng	120,0962	-4,4480	120,0647	-4,4337	Amali	4,737		4,737	
164	164	Taretta-Bila	Jl.Prop/Permandian	Jl.Prop/Ktr.Des	120,0939	-4,4293	120,1077	-4,4051	Amali	6,431	6,431		
165	165	MattarapuraE-Tobenteng	Jl.Prop/Masjid/SD	Jl.prop/Pasar	120,0967	-4,4488	120,1400	-4,4363	Amali	5,270	5,270		
166	166	Bila-Kalakkang	Ruas 161/Ktr.Des	Bts.Soppeng	119,9864	-4,7326	119,9086	-4,7306	Amali	4,469		4,469	
167	167	Wellulang-Ulo	Jl.Prop/Masjid	Ruas 122/SD	120,2150	-4,4278	120,1550	-4,3754	Amali-Tellusiattinge	10,162	10,162		
		<b>SUB TOTAL</b>								<b>265,381</b>	<b>222,868</b>	<b>42,513</b>	<b>0,000</b>

HAL.5 DARI 9													
NO	No. Ruas	Nama Ruas Jalan	Pengenal pangkal Ruas	Pengenal Ujung Ruas	Titik Pengenal Pangkal		Titik Pengenal Akhir		Kecamatan yang dilalui	Panjang Ruas (Km)	Status Jalan		
					Bujur	Lintang	Bujur	Lintang			Jalan Kabupaten (JK)	Jalan Strategis Kabupaten (JSK)	Jalan Desa (JD)
1	2	3	4	5	6	7	8	9	10	11	12	13	14
168	168	Laponrong-Benteng TelluE	Jl.Prop./lap	Ruas 168	120,1167	-4,3375	120,1528	-4,3395	Amali	4,509	4,509		
169	169	Laponrong-Lallatang	Jl.Prop	Ruas 181/183					Amali	4,000	4,000		
170	170	IKK-Ajangale			120,1472	-4,2255	120,1473	-4,2254	Ajangale	5,202	5,202		
171	171	Welado-Opo	Jl.Nasional/Pasar	Jl.Prop./SD	120,1595	-4,2598	120,1848	-4,2335	Ajangale	6,474	6,474		
172	172	Telle-Taretta	Jl.Prop./Pos Polisi	Jl.Prop/Pasar	120,1191	-4,3198	120,1193	-4,3184	Ajangale-Amali	17,794		17,794	
173	173	Telle-Timurung	Jl.Prop/Masjid	Jl.Prop/Pasar	120,1542	-4,2930	120,1258	-4,2613	Ajangale	5,035	5,035		
174	174	LebbaE-Benteng TelluE	Jl.Prop.	Ruas 168/Ktr.Desa	120,1200	-4,2905	120,1049	-4,2830	Ajangale-Amali	3,989		3,989	
175	175	Pompanua-BiringpalanaE	Jl.Prop/Kuburan	Sungai	119,9864	-4,7326	119,9086	-4,7306	Ajangale	1,186	1,186		
176	176	IKK Dua Boccoe			120,2471	-4,2960	120,2438	-4,2881	DuaBoccoe	5,791	5,791		
177	177	Pakkasalo-Mario	Jl.Nasional/Tugu	Ruas 153/Ktr.Desa	120,1696	-4,3826	120,2460	-4,2967	Duaboccoe-T.Siattinge	15,546	15,546		
178	178	Pakkasalo-Pallime	Jl.Nasional/Masjid	Sungai	120,3395	-4,3340	120,2467	-4,2973	Duaboccoe-Cenrana	14,931		14,931	
179	179	UloE-Timurung	Jl.Nasional/Tugu	Jl.Prop	120,1545	-4,2945	120,2420	-4,2918	Duaboccoe-Ajangale	11,452		11,452	
180	180	UloE-Ujung	Ruas 175	Ruas 175/Jemb	120,2049	-4,3119	120,2096	-4,2986	Duaboccoe	3,500	3,500		
181	181	Sailong -Lallatang	Ruas 175/MTS	Ruas 175/MI					Duaboccoe	7,000	7,000		
182	182	Pattiro Mampu-Lacori	Jl.Nasional/SD	Ruas 157	120,1343	-4,2243	120,2533	-4,3360	Duaboccoe	2,601	2,601		
183	183	Panyili-Lallatang	Ruas 177	Ruas 181/169					Duaboccoe	1,400	1,400		
184	184	IKK Cenrana							Cenrana	4,100	4,100		
185	185	Cenrana-Labotto (Bts.Wajo)	Ruas 156	Batas Wajo/Jemb	120,3293	-4,3323	120,3723	-4,2431	Cenrana	18,616		18,616	
186	186	PallaE-Watu	Ruas 156	Ruas 156	119,9864	-4,7326	119,9086	-4,7306	Cenrana	4,085	4,085		
187	187	Awangcenrana-Lebonge	Ruas 180	Tugu Batas Desa					Cenrana	5,500	5,500		
188	400	Ibu Kota Kec.T.R.Barat							T.R.Barat	2,200	2,200		
189	401	Majang-Laliddong	ruas 466/Masjid	Ruas 80	120,2998	-4,5620	120,2802	-4,6072	T.R.Barat/Barebbo	5,789	5,789		
190	402	PabbacuE-Lonrong	Jl.Nasionl./Patung	Ruas 71	120,3000	-4,5401	120,3000	-4,5401	T.R.Barat/Barebbo	21,669	21,669		
191	403	WaruE-Tirong	Jl.Nasional/Ktr.desa	Pertigaan ruas 403	120,2918	-4,5344	120,2840	-4,5481	T.R.Barat	1,791	1,791		
192	404	WaruE - Cirowali	Ruas 404	Ruas 404	198831	9497840	198595	9498290	T.R.Barat	2,500	2,500		
193	405	Wattang Palakka-Cirowali	Jl.Nasional/Rusunawa TNI	Ruas 405	120,2714	-4,5158	120,2694	-4,5281	T.R.Barat	1,307	1,307		
194	406	Cabalu-Pinra	Jl.Nasional/Jemb	Ruas 411	120,3079	-4,5165	120,3128	-4,5154	T.R.Barat	0,523	0,523		
195	407	Polewali-Kasumpureng	Jl.Nasional	Ruas 409	120,3070	-4,5031	120,3051	-4,4921	T.R.Barat	1,300	1,300		
196	408	Lattekko-Barang	Jl.Nasional	Sungai					T.R.Barat	2,500	2,500		
197	409	Jl.A.Yani - Jl.Langsat-Blk. Bosowa	Jl.Nasional/Wisma	Ruas 433					T.R.Barat	0,380	0,380		
198	410	Pabbacue-Cabalu	Jl.Nasional/patung	Jl.Nasional/jembatan	120,3097	-4,5131	120,3000	-4,5401	T.R.Barat	3,450	3,450		
199	411	Welalange-Labekku	Ruas 403	Ruas 466					T.R.Barat	1,885	1,885		
200	412	Jl.H.A.Mappanyukki	Jln.Nasional	Ruas 413					T.R.Barat	0,433	0,433		
201	413	Jl. Letjen Suprpto	Ruas 477	Ruas 418	120,3227	-4,5456	120,3211	-4,5472	T.R.Barat	0,250	0,250		
202	414	Jl. Ade Irma Nasution	Ruas 416	Ruas 418					T.R.Barat	0,109	0,109		
203	415	Jl. Arief Rahman Hakim	Ruas 422	Ruas 477					T.R.Barat	0,480	0,480		
204	416	Jl. Aiptu K. S. Tubun	Ruas 421	Ruas 418					T.R.Barat	0,175	0,175		
205	417	Jl. Kapten F. Tendean	Ruas 421	Ruas 416					T.R.Barat	0,185	0,185		
206	418	Jl. K.H. Agus Salim	Ruas 418/422	Ruas 415					T.R.Barat	0,750	0,750		
207	419	Jl. Besse Kajuara	Jl.Nasional	Ruas 421/418					T.R.Barat	0,500	0,500		
208	420	Jl. Letjen D.I Panjaitan	Ruas 506/540	Ruas 509					T.R.Barat	0,304	0,304		
209	421	Jl. Andi Gappa	Ruas 500	BTN Pepabri	203310	9496239	203273	9496156	T.R.Barat	0,150	0,150		
210	422	Jl. A. Maddepungeng	Ruas 426	BTN TIMURAMA I	202552	9496000	198768	9495870	T.R.Barat	0,146	0,146		
		SUB TOTAL								191,487	124,705	66,782	0,000

HAL.6 DARI 9													
NO	No. Ruas	Nama Ruas Jalan	Pengenal pangkal Ruas	Pengenal Ujung Ruas	Titik Pengenal Pangkal		Titik Pengenal Akhir		Kecamatan yang dilalui	Panjang Ruas (Km)	Status Jalan		
					Bujur	Lintang	Bujur	Lintang			Jalan Kabupaten (JK)	Jalan Strategis Kabupaten (JSK)	Jalan Desa (JD)
1	2	3	4	5	6	7	8	9	10	11	12	13	14
211	423	Jl. Lapawawoi Kr. Sigeri	Jl.Nasional/Tugu Pahlawan	Ruas 421/415					T.R.Barat	1,345		1,345	
212	424	Jl. Irian	Jl.Nasional/PLN	Ruas 511	203220	9497390	203078	9497230	T.R.Barat	0,470	0,470		
213	425	Jl. Kalimantan	Ruas 422	Ruas 511	203140	9497531	203394	9497076	T.R.Barat	0,546	0,546		
214	426	Jl. Buton	Ruas 422/SD	Ruas 453	202814	9497530	202960	9497428	T.R.Barat	0,245	0,245		
215	427	Jl. Seram	Ruas 428	Ruas 511	203330	9497460	203331	9497360	T.R.Barat	0,278	0,278		
216	428	Jl. Gunung Kinibalu	Jl.nasional/SPBU	jl.nasional/Jemb.	201876	9497595	202681	9499375	T.R.Barat	2,108	2,108		
217	429	Jl. Rambutan	Ruas 471/437	Ruas 433/435/436	202387	9497260	202291	9497360	T.R.Barat	0,140	0,140		
218	430	Jl. Langsat	Ruas 415/SMA	Ruas 432/435/436	201413	9497388	202292	9497363	T.R.Barat	0,875	0,875		
219	431	Jl. Nenas	Ruas 437	Ruas 435	202516	9497312	202234	9497507	T.R.Barat	0,195	0,195		
220	432	Jl. Pisang	Jl.Nasional/Masjid	Ruas 433/432/436	120,3168	-4,5426	120,3189	-4,5402	T.R.Barat	0,350	0,350		
221	433	Jl. Pisang Baru	Ruas 433/435/432	Ruas 415	202292	9497363	202291	9497363	T.R.Barat	0,700	0,700		
222	434	Jl. Durian	Jl.Nasional/jemb	Ruas 432/442	202558	9497621	202399	9497256	T.R.Barat	0,525	0,525		
223	435	Jl. Manggis	jl.nasional	Ruas 433	201696	9497596	201598	9497446	T.R.Barat	0,249	0,249		
224	436	Jl. Jambu	jl.nasional	Ruas 433	202265	9497607	202146	9497386	T.R.Barat	0,164	0,164		
225	437	Jl. Mangga	Ruas 437	Ruas 422	120,3192	-4,5402	120,3227	-4,5456	T.R.Barat	0,425	0,425		
226	438	Jl. Pepaya	Ruas 421	Ruas 442	202065	9497113	202359	9496778	T.R.Barat	0,446	0,446		
227	439	Jl. Salak	Ruas 437/432/471	Ruas 415	202399	9497256	202065	9497113	T.R.Barat	0,711	0,711		
228	440	Jl. Majang	Ruas 415/442	Ruas 466/Mesjid					T.R.Barat	2,620	2,620		
229	441	Jl. Mekar	jl.nasional	Ruas 404	199508	9498260	198831	9497840	T.R.Barat	0,328	0,328		
230	442	Jl. Husain Jeddawi	Ruas 421/441	Ruas 471	120,3176	-4,5527	120,3220	-4,5482	T.R.Barat	0,708	0,708		
231	443	Jl. Husain Jeddawi baru	Ruas 445	Ruas 426					T.R.Barat	0,500	0,500		
232	444	Jln.Stadion	Jl.Nasional	Stadion/Ruas 448					T.R.Barat	0,750	0,750		
233	445	Jl.Reformasi	Ruas 443	Ruas 447/Stadion					T.R.Barat	0,850	0,850		
234	446	Jl.Perintis	Ruas 403	Ruas 448/Stadion					T.R.Barat	1,300	1,300		
235	447	Jl.Komplex Pasar Palakka	Jl.Nasional	Ruas 403/Stadion					T.R.Barat	3,060	3,060		
236	448	Jl.Lapawawoi KR.Sigeri Dalam	Ruas 426	Ruas 443					T.R.Barat	0,604	0,604		
237	449	Jl. Nias	Ruas 461	Ruas 455	120,3217	-4,5409	120,3214	-4,5426	T.R.Barat	0,241	0,241		
238	450	Jl. Bali	Jl.Nasional	Ruas 461	120,3210	-4,5419	120,3221	-4,5403	T.R.Barat	0,240	0,240		
239	451	Jl. Ternate	Ruas 461	Ruas 455	120,3233	-4,5414	120,3235	-4,5426	T.R.Barat	0,268	0,268		
240	452	Jl. Timor	Ruas 422	Ruas 453	120,3240	-4,5420	120,3240	-4,5420	T.R.Barat	0,260	0,260		
241	453	Jl. Madura	Ruas 428	Rumah/Buntu	120,3273	-4,5421	120,3273	-4,5421	T.R.Barat	0,178	0,178		
242	454	Jl. Flores	Ruas 422	Ruas 428	120,3246	-4,5413	120,3273	-4,5421	T.R.Barat	0,331	0,331		
243	455	Jl. Bangka	Jl.Nasional	Ruas 428	120,3273	-4,5421	120,3282	-4,5423	T.R.Barat	0,140	0,140		
244	456	Jl. Sumba	Jl.Nasional/A.Yani	Ruas 461	120,3205	-4,5412	120,3205	-4,5412	T.R.Barat	0,095	0,095		
245	457	Jl. Sangir	Ruas 511	Ruas 493	120,3233	-4,5434	120,3226	-4,5441	T.R.Barat	0,080	0,080		
246	458	Jl.Sulawesi	Jl.Nasional/Jemb	Ruas 422					T.R.Barat	0,460	0,460		
247	459	Biru-Pattiro Bajo	Ruas 484/504	Tugu/Masjid/Ruas 82			120,3323	-4,5594	T.Riattang-Sibulue	11,300	11,300		
248	460	Bukaka-Cempalagi	Ruas 525/508	Situs/Laut	120,3620	-4,4633	120,3301	-4,5336	T.Riattang-T.R.Timur	12,000		12,000	
249	461	Biru-Kampung Baru	Jl.Nasional/Jemb	Ruas 462/Irigasi	119,9864	-4,7326	119,9086	-4,7306	T.Riattang-Barebbo	1,447	1,447		
250	462	Lacokkong - Coppomeru	Ruas 510	Sungai					T.Riattang	0,560	0,560		
251	463	Pallingoreng-Tirong	Jl.Nasional	Ruas 403/BTN	120,2824	-4,5488	120,3244	-4,5726	T.Riattang-T.R.Barat	5,550	5,550		
252	464	Jl.Petta Ponggawae	Tugu	Lapangan merdeka					T.Riattang	0,290	0,290		
253	465	Jl. Merdeka	Jl.Nasional/Lap.Tenes	Ruas 470	120,3306	-4,5394	120,3294	-4,5417	T.Riattang	0,150	0,150		
		SUB TOTAL								54,082	40,737	13,345	0,000



HAL.7 DARI 9													
NO	No. Ruas	Nama Ruas Jalan	Pengenal pangkal Ruas	Pengenal Ujung Ruas	Titik Pengenal Pangkal		Titik Pengenal Akhir		Kecamatan yang dilalui	Panjang Ruas (Km)	Status Jalan		
					Bujur	Lintang	Bujur	Lintang			Jalan Kabupaten (JK)	Jalan Strategis Kabupaten (JSK)	Jalan Desa (JD)
1	2	3	4	5	6	7	8	9	10	11	12	13	14
254	466	Jl. Budi Utomo	Jl.Nasional/Polsek	Ruas 467	120,3294	-4,5383	120,3284	-4,5398	T.Riattang	0,100	0,100		
255	467	Jl. Orde Baru	Jl.Nasional	Ruas 531	120,3247	-4,5384	120,3257	-4,5390	T.Riattang	0,394	0,394		
256	468	Jl. Kawerang	Jl.Nasional	Jl.Nasional	120,3282	-4,5423	120,3294	-4,5417	T.Riattang	0,398	0,398		
257	469	Jl. Letjen Sukawati	Jl.Nasional	Ruas 437/432/442	120,3272	-4,5468	120,3176	-4,5439	T.Riattang/T.R.Barat	1,496	1,496		
258	470	Jl. Andi Mangenre Pt. Nompo	Jl.Nasional/SD	jemb/BTN Pepabri					T.Riattang	0,434	0,434		
259	471	Jl. A. Mappelawa Petta Teppo	Jl.Nasional	Ruas 482	120,3303	-4,5572	120,3293	-4,5597	T.Riattang	0,350	0,350		
260	472	Jl.Jend.Sudirman	Lap.Tennes	Taman Makam pahlawan					T.Riattang	2,450	2,450		
261	473	Jl.Jend.Ahmad Yani	Mesjid Agung	Lap.Merdeka					T.Riattang	2,070	2,070		
262	474	Jl. Major (L) S.Dg. Mangatta	Jl.Nasional	Ruas 503					T.Riattang	0,402	0,402		
263	475	Jl. Andi Mandapi	Jl.Nasional	Ruas 477					T.Riattang	0,148	0,148		
264	476	Jl. Mayjen Abd. Azis Bustan	Jl.Nasional	Ruas 477					T.Riattang	0,140	0,140		
265	477	Jl. Kol. Polisi Andi Dadi	Jl.Nasional	Ruas 474	120,3333	-4,5578	120,3322	-4,5591	T.Riattang	0,702	0,702		
266	478	Jl. A. Page Arung Labuaja	Ruas 474	Ruas 477	120,3337	-4,5545	120,3335	-4,5558	T.Riattang	0,177	0,177		
267	479	Jl. A. Pasinringi	Ruas 426	Ruas 481	120,3314	-4,5574	120,3301	-4,5601	T.Riattang	0,300	0,300		
268	480	Jl.A. Palesangi	Ruas 426	Ruas 481					T.Riattang	0,260	0,260		
269	481	Jl. A. Pananrangi	Jl.Nasional	Ruas 482	120,3293	-4,5572	120,3283	-4,5592	T.Riattang	0,208	0,208		
270	482	Jl. K. H. Adam	Ruas 426	Ruas 500					T.Riattang	0,532	0,532		
271	483	Jl. K. H. Sulaiman	Jl.Nasional	Ruas 426	120,3318	-4,5608	120,3274	-4,5588	T.Riattang	0,538	0,538		
272	484	Jl. K. H. Abu Hamid	Jl.Nasional	Ruas 549/562					T.Riattang	2,000		2,000	
273	485	Jl. A. Ali Petta Cenrana	Jl.Nasional	Ruas 500	203537	9496145	203791	9496450	T.Riattang	0,454	0,454		
274	486	Jl. Latenri Tappu	Ruas 492	Ruas 498	120,3251	-4,5472	120,3247	-4,5457	T.Riattang	0,341	0,341		
275	487	Jl. Lapatau	Ruas 492	Ruas 493/Jemb	120,3233	-4,5457	120,3269	-4,5451	T.Riattang	0,400	0,400		
276	488	Jl. Laummasa	Ruas 492	Ruas 493	120,3271	-4,5462	120,3283	-4,5465	T.Riattang	0,523	0,523		
277	489	Jl. Lamaddaremmeng	Ruas 471	Ruas 487					T.Riattang	0,167	0,167		
278	490	Jl. Laparenrengi	Ruas 426	Ruas 481	120,3262	-4,5471	120,3258	-4,5455	T.Riattang	0,165	0,165		
279	491	Jl. Lamappalilu	Ruas 426	Ruas 487					T.Riattang	0,150	0,150		
280	492	Jl. Latenri Tatta	Ruas 471	Ruas 511	120,3270	-4,5445	120,3270	-4,5445	T.Riattang	0,270	0,270		
281	493	Jl. Kajao Laliddong	Ruas 422	Ruas 471					T.Riattang	0,245	0,245		
282	494	Jl. Andi Pangerang Pettarani	Ruas 471	Ruas 498	120,3227	-4,5505	120,3227	-4,5505	T.Riattang	0,809	0,809		
283	495	Jl. Imaniratu	Ruas 471	Ruas 494					T.Riattang	0,251	0,251		
284	496	Jl. K. H. Ramli	Ruas 471	Ruas 494	120,3217	-4,5508	120,3235	-4,5569	T.Riattang	0,289	0,289		
285	497	Jl. Batari Toja	Ruas 471	Ruas 494					T.Riattang	0,297	0,297		
286	498	Jl. Andi Amir	Ruas 471	Ruas 494	202966	9496770	202790	9496484	T.Riattang	0,300	0,300		
287	499	Jl. A. Sulolipu	Ruas 494	Lorong/Buntu	120,3247	-4,5502	120,3278	-4,5523	T.Riattang	0,475	0,475		
288	500	Jl. A. Sambaloge	Ruas 471	Jl.Nasional	120,3227	-4,5478	120,3227	-4,5478	T.Riattang	1,522	1,522		
289	501	Jl. Bau Massepe	Ruas 494	Buntu/lorong	203466	9496765	203647	9496772	T.Riattang	0,190	0,190		
290	502	Jl. Lanto Dg. Pasewang	Jl.Nasional	Ruas 503					T.Riattang	1,380	1,380		
291	503	Jl.M.H.Tamrin	Rujab Bupati	Ktr.Camat T.Riattang					T.Riattang	1,550	1,550		
292	504	Jl.Veteran	Tugu	Jembatan					T.Riattang	0,860	0,860		
293	505	Jl. Abu Dg. Pasolong	Jl.Nasional	Ruas 562/549					T.Riattang	2,150	2,150		
294	506	Jl. A. Malla Arung Manajeng	Jl.Nasional	Ruas 484/462	203932	9495694	203605	9495727	T.Riattang	0,700	0,700		
295	507	Jl. ManurungE	jl.nasional	Ruas 470	120,3319	-4,5400	120,3294	-4,5417	T.Riattang	0,375	0,375		
		SUB TOTAL								26,962	24,962	2,000	0,000

HAL.8 DARI 9													
NO	No. Ruas	Nama Ruas Jalan	Pengenal pangkal Ruas	Pengenal Ujung Ruas	Titik Pengenal Pangkal		Titik Pengenal Akhir		Kecamatan yang dilalui	Panjang Ruas (Km)	Status Jalan		
					Bujur	Lintang	Bujur	Lintang			Jalan Kabupaten (JK)	Jalan Strategis Kabupaten (JSK)	Jalan Desa (JD)
1	2	3	4	5	6	7	8	9	10	11	12	13	14
296	508	Jl. Beringin	Jl.Nasional/T.Bangkalae	Ruas 531/540	120,3282	-4,5368	120,3257	-4,5359	T.Riattang	0,210	0,210		
297	509	Jl. Tanah BangkalaE	Jl.Nasional/T.Bangkalae	Ruas 506					T.Riattang	0,100	0,100		
298	510	Jl. Mesjid	Jl.Nasional/Tugu	Ruas 525/463	120,3282	-4,5368	120,3301	-4,5336	T.Riattang	0,411	0,411		
299	511	Jl. Makmur	Nasional	Nasional/Tugu	120,3298	-4,5341	120,3271	-4,5351	T.Riattang	0,927	0,927		
300	512	Jl. Bhayangkara	Jl.Nasional	Ruas 529/532	120,3246	-4,5309	120,3246	-4,5309	T.Riattang	0,632	0,632		
301	513	Jl. Andalas	Jln.Nasional	Ruas 422	120,3286	-4,5436	120,3230	-4,5431	T.Riattang	0,708	0,708		
302	514	Jl. Sungai Citarum	jl.nasional	Ruas 525	120,3333	-4,5352	120,3333	-4,5352	T.Riattang	0,455	0,455		
303	515	Jl.Sungai Tangka	jl.nasional	Ruas 521	203669				T.Riattang	0,220	0,220		
304	516	Jl. Sungai WalanaE	jl.nasional	Ruas 521	120,3313	-4,5378	120,3333	-4,5352	T.Riattang	0,280	0,280		
305	517	Jl.Sungai Musi	jl.nasional	Ruas 556/563	203801	9497733	206662	9500257	T.Riattang	3,850	3,850		
306	518	Jl.Sungai Asahan	jl.nasional	Ruas 518	203945	9497651	204218	9498269	T.Riattang	0,500	0,500		
307	519	Jl.Sungai Limboto	jl.nasional	Ruas 515	204891	9497400	204232	9498269	T.Riattang	1,445	1,445		
308	520	Jl. Sungai Cerekang	Ruas 515	Ruas 511	204089	9498151	204184	9497988	T.Riattang	0,152	0,152		
309	521	Jl. Sungai Jenne Berang	Ruas 515	Ruas 508	204010	9498086	203707	9498263	T.Riattang	0,356	0,356		
310	522	Jl. Sungai Mahakam	Ruas 515	Ruas 516	204010	9498086	204177	9498013	T.Riattang	0,500	0,500		
311	523	Jl. Sungai Cenrana	Ruas 515	Ruas 508	120,3289	-4,5355	120,3297	-4,5374	T.Riattang	0,325	0,325		
312	524	Jl. Sungai Saddang	Jl.Nasional	Ruas 515	120,3286	-4,5372	120,3286	-4,5372	T.Riattang	0,355	0,355		
313	525	Jl. Sungai Barito	Ruas 515	Ruas 516	203907	9497915	204184	9497988	T.Riattang	0,176	0,176		
314	526	Jl. Sungai Serayu	jl.nasional	Ruas 522	203529	9497897	203560	9497971	T.Riattang	0,100	0,100		
315	527	Jl. Sungai Kapuas	Ruas 515	Ruas 508/463	204089	9498191	207819	9498872	T.Riattang	0,387	0,387		
316	528	Jl. Gunung Merapi	Ruas 532	Ruas 423	203013	9497918	203088	9498104	T.Riattang	0,150	0,150		
317	529	Jl. Gunung Latimojong	Ruas 532	Ruas 423	203047	9497853	203177	9498099	T.Riattang	0,282	0,282		
318	530	Jl. Gunung Lompobattang	Ruas 526	Ruas 531	120,3243	-4,5356	120,3242	-4,5365	T.Riattang	0,150	0,150		
319	531	Jl. Gunung Bawakaraeng	Jl.Nasional	Ruas 532/510	120,3201	-4,5402	120,3226	-4,5358	T.Riattang	0,552	0,552		
320	532	Jl. Gunung Jaya Wijaya	jl.nasional	Ruas 532	120,3232	-4,5370	120,3211	-4,5401	T.Riattang	0,409	0,409		
321	533	Jl. Gunung Semeru	Ruas 532	Ruas 423/540/506	120,3244	-4,5391	120,3257	-4,5359	T.Riattang	0,392	0,392		
322	534	Jl. Gunung Klabat	Jl.Nasional	Ruas 510	120,3226	-4,5358	120,3247	-4,5400	T.Riattang	0,360	0,360		
323	535	Jl. Gunung Kerinci	Jl.Nasional	Ruas 431	120,3238	-4,5381	120,3232	-4,5402	T.Riattang	1,450	1,450		
324	536	Jl.Gunung Rinjani	Ruas 532	Ruas 423					T.Riattang	0,750	0,750		
325	537	Jl. Rusa	jl.nasional	Ruas 537	203395	9498262	203629	9498500	T.Riattang	0,370	0,370		
326	538	Jl. Anoa	jl.nasional	Rumah/buntu	203380	9498311	203784	9498452	T.Riattang	0,513	0,513		
327	539	Jl. Tupai	Ruas 510	Ruas 542	203268	9498354	203129	9498464	T.Riattang	0,250	0,250		
328	540	Jl. Onta	jl.nasional	Ruas 508					T.Riattang	0,290	0,290		
329	541	Jl. Badak	jl.nasional	Ruas 508					T.Riattang	0,190	0,190		
330	542	Jl. Macan	Jl.Nasional	Ruas 531					T.Riattang	0,297	0,297		
331	543	Jl. Kancil	Jl.Nasional	Kuburan Cina	203260	9498898	203134	9498722	T.Riattang	0,250	0,250		
332	544	Jl.Srigala	Jl.Nasional	Ruas 540					T.Riattang	0,348	0,348		
333	545	Jl.Bumi Biru	Jl.Nasional	Ruas 503					T.Riattang	0,385	0,385		
334	546	Waetuo-Lamurukung	Ruas 563/Masjid	Ruas 155/Tugu	120,3712	-4,4872	120,3286	-4,4004	T.R.Timur-T.Siattinge	11,421		11,421	
335	547	BajoE-Kading	Jl.Nasional	Ruas 81	119,9864	-4,7326	119,9086	-4,7306	T.R.Timur-Barebbo	4,378	4,378		
336	548	Cellu-Toro	Jl.Nasional	Ruas 557	119,9864	-4,7326	119,9086	-4,7306	T.R.Timur	2,150	2,150		
337	549	Tanggul Bajoe-Cappaujung	Jl.Nasional	Pelabuhan Cappa ujung	119,9864	-4,7326	119,9086	-4,7306	T.R.Timur	17,500		17,500	
		SUB TOTAL								54,926	26,005	28,921	0,000

HAL.9 DARI 9													
NO	No. Ruas	Nama Ruas Jalan	Pengenal pangkal Ruas	Pengenal Ujung Ruas	Titik Pengenal Pangkal		Titik Pengenal Akhir		Kecamatan yang dilalui	Panjang Ruas (Km)	Status Jalan		
					Bujur	Lintang	Bujur	Lintang			Jalan Kabupaten (JK)	Jalan Strategis Kabupaten (JSK)	Jalan Desa (JD)
1	2	3	4	5	6	7	8	9	10	11	12	13	14
338	550	Waetuo-Cempalagi	Ruas 563/Masjid	Ruas 463	119,9864	-4,7326	119,9086	-4,7306	T.R.Timur-Awangpone	1,726	1,726		
339	551	Maloi-DareE	Ruas 562	Ruas 545	120,3723	-4,5736	120,3479	-4,5612	T.R.Timur	3,050	3,050		
340	552	Cellu-Cellu Rilau	Ruas 560	Ruas 546	120,3619	-4,5405	120,3668	-4,5426	T.R.Timur	2,680	2,680		
341	553	Kompleks BTN. LonraE	Ruas 553	Ruas 553					T.R.Timur	1,344	1,344		
342	554	LonraE-Bene	Jl.Nasional	Ruas 557	120,3835	-4,5413	120,3756	-4,5482	T.R.Timur	1,568	1,568		
343	555	Rompe-Tenge	Ruas 545	Ruas 545	120,3766	-4,5659	120,3732	-4,5722	T.R.Timur	1,900	1,900		
344	556	Cellu Rilau-Cellu Riaja	Jl.Nasional/jemb.	Ruas 562	120,3578	-4,5484	120,3647	-4,5472	T.R.Timur	1,200	1,200		
345	557	BajoE-Toro	Jl.Nasional	Ruas 556/mesjid	120,3668	-4,5287	120,3836	-4,5490	T.R.Timur	3,675		3,675	
346	558	Jl. Kesehatan	Jl.Nasional	Ruas 545					T.R.Timur	0,523	0,523		
347	559	Jl. Sungai Pareman	Jl.Nasional	Ruas 556	120,3600	-4,5199	120,3600	-4,5199	T.R.Timur	3,026	3,026		
348	560	Jl. Sungai Berantas	Jl.Nasional	Ruas 556	120,3589	-4,5465	120,3668	-4,5287	T.R.Timur	2,111		2,111	
349	561	Jl. A.Masakirang	Jl.Nasional	Ruas 503	120,3354	-4,5505	120,3479	-4,5443	T.R.Timur	2,500	2,500		
350	562	Jl. A. Celleng	Jl.Nasional	Ruas 549					T.R.Timur	2,050		2,050	
351	563	Panyula-Palette	Ruas 515/556	Objek Wisata/T.Palette					T.R.Timur	8,454	8,454		
352	564	Taccipi-Sumpanglabbu-koppe	Tugu/Jl.Nasional	Pasar/Mesjid					Ulaweng/Bengo	18,000	18,000		
353	565	Tobunne-Massangkae	Jemb/Jl.Nasional	Sungai					Kajuara	8,000	8,000		
354	566	Cirowali - Melle	Jalan Nasional/SD	Pertigaan/Ruas 401					Palakka	5,000	5,000		
355	567	Jalan Kol.A.S.Suaib	Ruas 494/496	Ruas 499					Tanete Riattang	0,430	0,430		
356	568	Pacing- Cakkebone	Jln.Nasional/Pasar	Ruas 149					Awangpone	6,000	6,000		
357	569	Jalan Desa							Tersebar	922,140			922,14
		SUB TOTAL								995,38	65,40	7,84	922,14
		TOTAL PANJANG								2.481,65	1.182,00	377,52	922,14

Keterangan :  
2.481,65 = Total Panjang Ruas Jalan Kabupaten, jalan strategis kabupaten dan jalan Desa (JK+JSK+JD)  
1.182,00 = Total Panjang Ruas Jalan menurut statusnya sebagai Jalan Kabupaten (JK)  
377,52 = Total Panjang Ruas Jalan menurut statusnya sebagai Jalan Strategis Kabupaten (JSK)  
922,14 = Total Panjang Ruas Jalan menurut statusnya sebagai Jalan Desa (JD)

BUPATI BONE,

A. FAHSAR M.PADJALANGI

**DATA DASAR PRASARANA JALAN PROVINSI**

PROVINSI : SULAWESI SELATAN  
 KAB. : BONE  
 TAHUN : 2018

**DD - 1**

Hal. 1 dari 13

No	No. Ruas	Nama Ruas Jalan	Kecamatan Yang Dilalui	Panjang Ruas (Km)	Lebar Ruas (M)	Panjang Tiap Jenis Permukaan (%)				Panjang Tiap Kondisi (%)								LHR	Akses ke Jalan	Ket
						Aspal / Penstrasi Macadam	Perkerasan Beton	Telford / LPB/LPA/CTB	Tanah/Belum Tembus	Baik		Sedang		Rusak Ringan		Rusak Berat			N/P/K	
										KM	%	KM	%	KM	%	KM	%			
1	2	3	4	5	6	7	8	9	10	11	12	13	14	15	16	17	18	19	20	21
1		Waempubbu-Pompanua	Amali-Ajangale	22.695	4.00	100.00		-		22.695	100.00	-	-	-	-	-	-		N	JP
2		Taccipi- Waempubbu	Ulaweng/Amali	15.500	4.00	100.00				7.00	45.16	4.00	25.81	4.50	29.03	-	-		N	JP
3		Koppe - Waempubbu	Bengo, Amali	23.000	4.00	100.00				9.00	39.13	5.00	21.74	4.00	17.39	5.00	21.74		N	JP
4		Jalan Poros Sinjai-Bojo	Kajuara	0.823	8.00	100.00		-		0.823	100.00	-	-	-	-	-	-		N	JN
5		Jalan Poros Bojo-Ujung Lamuru		80.976	6.00	100.00		-		80.976	100.00	-	-	-	-	-	-		N	JN
6		Jalan Poros Bojo-Bone		73.328	6.00	100.00		-		60.828	82.95	7.50	10.23	5.00	6.82	-	-		N	JN
7		Jalan Poros Ujung Lamuru-Bone		54.554	8.00	100.00		-		54.554	100.00	-	-	-	-	-	-		N	JN
8		Jalan Poros Bone-BajoE	T.Riattang/T.R.Timur	6.042	10.00	100.00		-		6.042	100.00	-	-	-	-	-	-		N	JN
9		Poros Ujung Lamuru-Takkalala		19.174	6.00	100.00		-		19.174	100.00	-	-	-	-	-	-		N	JN
10		Poros Salaonro-Pompanua		10.503	8.00	100.00		-		10.503	100.00	-	-	-	-	-	-		N	JP
11		Jalan Poros Watampone-Pompanua		49.552	6.00	100.00		-		49.552	100.00	-	-	-	-	-	-		N	JN
12		Ibukota Kec-Kahu	Kahu	0.138	6.00	100.00		-		0.138	100.00	-	-	-	-	-	-		N	JN
13		Poros Maros-Ujung Lamuru		22.918	8.00	100.00		-		22.918	100.00	-	-	-	-	-	-		N	JN
14		Jl. Dr. Wahidin Sudirohusodo	T.R.Barat	2.500	5.00	100.00		-		2.29	91.60		-	0.21	8.40		-		N	JP
15		Pappolo-Mattirowalie	T.R.Barat-T.R.Timur	4.068	15.00	53.00		47.00		2.60	63.91		-	0.70	17.21	0.77	18.88		N	JP
16		Jl. Letjen M.T. Haryono	T.Riattang	4.340	6.00	100.00		-		4.340	100.00	-	-	-	-	-	-		N	JN
17		Papolo-Panyula	T.R.Timur	2.108	4.00	100.00				1.700	80.65	0.20	9.49	0.21	9.87		-		N	JP
18		Jl. Laksamana Yos Sudarso	T.R.Timur	4.870	8.00	100.00		-		4.870	100.00	-	-	-	-	-	-		N	JN
19		Watampone-Palette	T.R.Timur	0.320	6.00	100.00				0.320	100.00	-	-	-	-	-	-		N	JP
20		Jl. Jendral Urip Sumoharjo	T.R.Barat	4.900	6.00	100.00		-		4.900	100.00	-	-	-	-	-	-		N	JP
21		Jl. Jendral Gatot Subroto	T.Riattang	2.290	6.00	100.00		-		2.290	100.00	-	-	-	-	-	-		N	JP
22		Panyula-Toro	T.R.Timur	1.900	4.00	100.00				1.200	63.16	-	-	0.70	36.84		-		N	JP
23		Jl. Sungai Berantas	T.R.Timur	2.111	8.00	100.00				1.500	71.06	0.30	14.21	0.31	14.73		-		N	JP
24		Jl. A. Celleng	T.R.Timur	2.050	8.00	100.00				0.740	36.10	0.53	25.85	0.43	20.98	0.35	17.07		N	JP
25		Jl. K. H. Abu Hamid	T.Riattang	2.500	3.00	100.00				2.500	100.00		-	-	-		-		N	JP
26		Jl. Lapawawoi Kr. Sigeri	T.R.Barat	1.345	6.00	100.00				1.345	100.00		-	-	-		-		N	JP
27		Jl.HOS.Cokroaminoto	T.R.Barat	1.360	6.00	100.00		-		1.36	100.00		-	-	-		-		N	JP
		Sub Jumlah		415.865		-		-	-	90.45		4.22		3.86		1.47				

# DATA DASAR PRASARANA JALAN KABUPATEN

PROVINSI : SULAWESI SELATAN  
KAB. : BONE  
TAHUN : 2018

DD - 1

Hal. 2 dari 13

No	No. Ruas	Nama Ruas Jalan	Kecamatan Yang Dilalui	Panjang Ruas (Km)	Lebar Ruas (M)	Panjang Tiap Jenis Permukaan (%)					Panjang Tiap Kondisi (%)								LHR	Akses ke Jalan	Ket
						Aspal / Penstrasi Macadam	Perkerasan Beton	Telford / LPB/LPA/CTB	Tanah/Belum Tembus	Baik		Sedang		Rusak Ringan		Rusak Berat		N/P/K			
										KM	%	KM	%	KM	%	KM	%				
1	2	3	4	5	6	7	8	9	10	11	12	13	14	15	16	17	18	19	20	21	
1	1	IKK Bonto Cani	Bonto cani	1.500	4,00	100,00		-		1,20	80,00	0,30	20,00		-		-		K		
2	2	Pannmusureng-Mattirowalie	Bonto cani	35,216	4,00	-	7,21	92,79		2,54	7,21	-	-	5,00	14,20	27,68	78,59		K		
3	3	Pannmusureng-Kanreapia(Bts.Gowa)	Bonto cani	15,000	4,00	-		85,00	15,00		-	-	-	5,00	33,33	10,00	66,67		K		
4	4	Lalakke-Bana	Bonto cani	10,193	4,00	50,00		50,00		3,90	38,26	3,50	34,34	2,793	27,40	-	-		K		
5	5	Pannmusureng-Bana	Bonto cani	7,291	4,00	75,00		25,00		4,79	65,71	-	-	2,00	27,43	0,50	6,86		K		
6	6	Watang Cani-Mario	Bonto cani-Libureng	11,150	4,00	-		100,00		0,00	-	4,30	38,57	4,00	35,87	2,85	25,56		K		
7	7	Mattriowalie-Baringeng	Bonto cani-Libureng	1,918	4,00	-		100,00			-		-	1,42	73,93	0,50	26,07		K		
8	8	IKK Kahu	Kahu	2,714	4,00	100,00		-		1,90	70,01	-	-	0,81	29,99		-		N/K		
9	9	Palattae-Sanrego	Kahu	13,000	4,00	75,00		25,00		8,50	65,38	-	-	1,50	11,54	3,00	23,08		K		
10	10	Cenranae-Sanrego	Kahu	8,039	4,00	40,00		60,00		2,00	24,88	0,50	6,22	2,70	33,59	2,84	35,32	8,04	N/K		
11	11	PalattaE-Pannmusureng	Kahu-Bontocani	14,557	4,00	100,00		-		12,56	86,26	-	-	1,00	6,87	1,00	6,87		N/K		
12	12	Masago-Talabangi	Kahu-Patimpeng	5,629	4,00	40,00		60,00		-	-	-	-	1,50	26,65	4,13	73,35		N/K		
13	13	Palakka-Maradda	Kahu	6,000	4,00	25,00		50,00	25,00	1,20	20,00	3,40	56,67	1,00	16,67	0,40	6,67		P/K		
14	14	Tappale-Tompongpatu	Kahu-Libureng	3,200	4,00	80,00		20,00		2,00	62,50	1,20	37,50		-		-		P/K		
15	15	Balle-Labuaja	Kahu	3,981	4,00	50,00		50,00		2,50	62,80	1,08	27,15	0,40	10,05		-		P/K		
16	16	Cakkela-Pasaka	Kahu-Kajuara	4,008	4,00	-		100,00		4,01	100,00	-	-		-		-		K		
17	17	IKK Kajuara	Kajuara	1,895	4,00	100,00		-		1,40	73,88	0,30	15,83	0,095	5,01	0,100	5,28		N/K		
18	18	Bojo-Ancu	Kajuara	3,411	4,00	85,00		15,00		3,41	100,00	-	-	-	-	-	-		N/K		
19	19	Lemo-Pasaka	Kajuara	9,328	4,00	100,00		-		-	-	-	-	1,73	18,52	7,60	81,48		N/K		
20	20	Raja-Lappabose	Kajuara	4,059	4,00	-		100,00		2,00	49,27	1,06	26,09	1,00	24,64	-	-		N/K		
21	21	Pasaka-Bana	Kajuara-Bontocani	10,004	4,00	32,00		68,00		9,00	90,00	1,00	10,00	-	-	-	-		K		
22	22	Jalan Pel. Tujuh Tujuh	Kajuara	0,829	4,00	100,00		-		0,83	100,00	-	-	-	-	-	-		N/K		
23	23	Nusa-Pasaka	Kajuara	5,650	4,00	-		100,00		1,50	26,55	2,15	38,05	2,00	35,40		-		P/K		
24	24	Padaelo-Lappabosse-kalero	Kajuara/Salomekko	14,306	4,00	35,00		65,00		8,00	55,92	2,31	16,12	3,00	20,97	1,00	6,99		P/K		
25	25	Lompu-Tobunne	Kajuara	3,200	4,00	-		100,00			-	-	-	1,20	37,50	2,00	62,50		P/K		
26	26	Waetuo-Abumpungeng	Kajuara	2,343	4,00	100,00		-	-	2,34	100,00	-	-	-	-		-		P/K		
27	27	Tarasu-Bojo	Kajuara	1,857	4,00	100,00		-	-	1,86	100,00	-	-	-	-		-		P/K		
28	28	IKK Salomekko	Salomekko	2,094	4,00	73,00		27,00		1,76	84,05	0,23	11,17	0,10	4,78		-		N/K		
29	29	Tangka Tangka-Pancaitana	Salomekko	5,641	4,00	100,00		-		2,20	39,00	1,00	17,73	2,44	43,27	-	-		N/K		
30	30	Balangge-Masago	Salomekko/Patimpeng/Kahu	21,210	4,00	100,00		-		17,71	83,50	-	-	2,10	9,90	1,40	6,60		N/K		
31	31	Nusa-Gattareng	Salomekko	4,250	4,00	100,00		-		0,40	9,41	0,50	11,76	1,00	23,53	2,35	55,29		P/K		
		Sub Jumlah		233,473		110,59		116,590	3,750	42,62		9,78		18,76		28,84					

**DATA DASAR PRASARANA JALAN KABUPATEN**

**DD - 1**

PROVINSI : SULAWESI SELATAN  
KAB. : BONE  
TAHUN : 2018

Hal. 3 dari 13

No	No. Ruas	Nama Ruas Jalan	Kecamatan Yang Dilalui	Panjang Ruas (Km)	Lebar Ruas (M)	Panjang Tiap Jenis Permukaan (%)				Panjang Tiap Kondisi (%)								LHR	Akses ke Jalan	Ket
						Aspal / Penstrasi Macadam	Perkerasan Beton	Telford / LPB/LPA/CTB	Tanah/Belum Tembus	Baik		Sedang		Rusak Ringan		Rusak Berat			N/P/K	
										KM	%	KM	%	KM	%	KM	%			
1	2	3	4	5	6	7	8	9	10	11	12	13	14	15	16	17	18	19	20	21
32	32	Nusa-Bendungan-Pationgi	Salomekko-Patimpeng	13.383	4.00	45.00		55.00		8.00	59.78	1.00	7.47	3.88	29.01	0.50	3.74		N/K	
33	33	Bellu-Pasaka	Salomekko-Kajuara	5.446	4.00	-		100.00		1.50	27.54	1.50	27.54	2.45	44.91	-	-		N/K	
34	34	<b>IKK Tonra</b>	Tonra	4.778	4.00	75.00		25.00		3.10	64.88	1.18	24.65	0.50	10.46				N/K	
35	35	Bulu Bulu-Bone Lampe	Tonra	3.578	4.00	100.00		-		1.20	33.54	0.60	16.71	1.50	41.92	0.28	7.83		N/K	
36	36	Gareccing-Kessi Pute	Tonra	3.454	4.00	100.00		-		-	-	-	-	1.10	31.85	2.35	68.15		N/K	
37	37	Muara-Ujung	Tonra	4.100	4.00	85.00		15.00		0.50	12.20	2.70	65.85	0.90	21.95		-		N/K	
38	38	Lempong-Jompie	Tonra	3.250	4.00	-		10.00	90.00	0.25	7.69	0.25	7.69	2.75	84.62		-		N/K	
39	39	Libureng-Talabangi	Tonra-Patimpeng	8.500	4.00	22.00		78.00		4.50	52.94	4.00	47.06	-	-	-	-		N/K	
40	40	<b>IKK Patimpeng</b>	Patimpeng	1.634	4.00	100.00		-		1.00	61.20	0.10	6.12	0.53	32.68		-		N/K	
41	41	<i>Patimpeng-Gattareng</i>	Patimpeng	7.200	4.00	35.00		65.00		3.00	41.67	1.90	26.39	2.30	31.94		-		K	
42	42	Masago-Patimpeng	Patimpeng-Kahu	6.245	4.00	100.00		-		1.00	16.01	1.50	24.02	1.95	31.14	1.80	28.82		K	
43	43	Pacing-Massila	Patimpeng	7.319	4.00	30.00		70.00		-	-	-	-	2.20	30.05	5.12	69.95		K	
44	44	Pacing-Talabangi	Patimpeng	6.500	4.00	-		100.00		-	-	-	-	2.50	38.46	4.00	61.54		K	
45	45	Masago-Hulo	Patimpeng	4.500	4.00	100.00		-		1.50	33.33	1.00	22.22	2.00	44.44	-	-		K	
46	46	Patimpeng-Maddanrengpulu	Patimpeng	8.000	4.00	35.00		65.00		3.50	43.75	2.50	31.25	2.00	25.00	-	-		K	
47	47	Batulappa-Massila	Patimpeng	2.243	4.00	-		100.00		0.60	26.75	1.64	73.25	-	-	-	-		K	
48	48	<b>IKK Libureng</b>	Libureng'	1.889	4.00	75.00		25.00		1.80	95.29	0.09	4.71	-	-	-	-		N/K	
49	49	Camming-Bune - Talumae	Libureng'	13.414	4.00	100.00		-		8.50	63.37	1.61	12.03	1.50	11.18	1.80	13.42		N/K	
50	50	Swadaya-Bune	Libureng'	5.682	4.00	30.00		70.00		2.50	44.00	-	-	1.68	29.60	1.50	26.40		N/K	
51	51	Samaenre-Tompongpatu	Libureng	6.440	4.00	100.00		-		6.00	93.17	-	-	0.44	6.83		-		P/K	
52	52	Laburasseng-Tappale	Libureng	7.200	4.00	10.00		90.00		1.50	20.83	-	-	-	-	5.70	79.17		P/K	
53	53	Tinco-Lappakanrung	Libureng	5.493	4.00	35.00		65.00		1.00	18.20	-	-	-	-	4.49	81.80		P/K	
54	54	Batu macenno-Lappagalung	Libureng	15.000	4.00	-		100.00		2.00	13.33	5.60	37.33	5.70	38.00	1.70	11.33		K	
55	55	Polewali-Pacing	Libureng-Patimpeng	6.000	4.00	12.00		88.00		3.00	50.00	1.00	16.67	2.00	33.33	-	-		P/K	
56	56	<b>IKK Mare</b>	Mare	7.308	4.00	70.00		30.00		3.30	45.16	3.01	41.16	1.00	13.68		-		N/K	
57	57	Kadai-Batu Gading	Mare	7.710	4.00	68.00		32.00		2.50	32.43	0.34	4.41	2.40	31.13	2.47	32.04		N/K	
58	58	Kadai-Pattiro Bajo	Mare-Sibulue	16.629	4.00	25.00		75.00		2.00	12.03	-	-	-	-	14.63	87.97		N/K	
59	59	Tellongeng-Sanrego	Mare	4.120	4.00	100.00		-		2.70	65.53	1.42	34.47		-		-		N/K	
60	60	Appalaringeng-Leteng PatuE	Mare	2.434	4.00	-		100.00		1.00	41.08	1.30	53.41	0.13	5.51		-		N/K	
		<b>Sub Jumlah</b>		<b>189.449</b>		<b>86.86</b>		<b>99.66</b>	<b>2.925</b>	<b>35.60</b>		<b>18.07</b>		<b>21.86</b>		<b>24.46</b>				

# DATA DASAR PRASARANA JALAN KABUPATEN

DD - 1

PROVINSI : SULAWESI SELATAN  
KAB. : BONE  
TAHUN : 2018

Hal. 4 dari 13

No	No. Ruas	Nama Ruas Jalan	Kecamatan Yang Dilalui	Panjang Ruas (Km)	Lebar Ruas (M)	Panjang Tiap Jenis Permukaan (%)				Panjang Tiap Kondisi (%)								LHR	Akses ke Jalan	Ket
						Aspal / Penstrasi Macadam	Perkerasan Beton	Telford / LPB/LPA/CTB	Tanah/Belum Tembus	Baik		Sedang		Rusak Ringan		Rusak Berat			N/P/K	
										KM	%	KM	%	KM	%	KM	%			
1	2	3	4	5	6	7	8	9	10	11	12	13	14	15	16	17	18	19	20	21
61	61	Masumpu-Ujung Salangketo	Mare	5.007	4.00	-		100.00		4.01	80.03	1.00	19.97	-	-		-		K	
62	62	Leange-Masumpu	Mare	6.560	4.00	100.00		-		2.30	35.06	3.30	50.30	0.96	14.63		-		N/K	
63	63	Lapasa-Batugading	Mare	5.200	4.00	-		100.00		1.50	28.85	1.70	32.69	1.50	28.85	0.50	9.62		N/K	
64	64	Lapasa-Rappa	Mare-Tonra	3.500	4.00	-		100.00		1.00	28.57	1.20	34.29	0.50	14.29	0.80	22.86		N/K	
65	65	IKK Sibulue	Sibulue	2.500	4.00	35.00		65.00		2.50	100.00	-	-	-	-		-		N/K	
66	66	Mabbiring-Mallusetasi	Sibulue	8.771	4.00	35.00		65.00		1.70	19.38	2.50	28.50	3.47	39.57	1.10	12.54		K	
67	67	Pattiro Bajo-Cappaujung	Sibulue	11.109	4.00	100.00		-		9.00	81.02	1.21	10.88	0.50	4.50	0.40	3.60		K	
68	68	Calo-Buareng	Sibulue	5.776	4.00	-		100.00		2.50	43.28	-	-	-	-	3.28	56.72		K	
69	69	Pattiroriolo-Benteng	Sibulue	4.200	4.00	-		100.00		2.50	59.52	1.20	28.57	0.50	11.90	-	-		K	
70	70	IKK Cina	Cina	1.250	4.00	25.00		75.00		1.25	100.00	-	-	-	-		-		N/K	
71	71	Kawerang-Pattiro Bajo	Cina-Sibulue	8.272	4.00	65.00		35.00		2.10	25.39	1.50	18.13	3.57	43.18	1.10	13.30		N/K	
72	72	Lerang-Salampe	Cina-ponre	8.020	4.00	55.00		45.00		3.60	44.89	1.30	16.21	1.30	16.21	1.82	22.69		N/K	
73	73	Lapeccang-Lonrong	Cina-Ponre	17.205	4.00	100.00				14.10	81.95	1.20	6.97	1.41	8.17	0.50	2.91		N/K	
74	74	Teko-Kaju	Cina-Sibulue	10.172	4.00	28.00		72.00		4.57	44.95	2.50	24.58	1.50	14.75	1.60	15.73		N/K	
75	75	Keling-Ajangpulu	Cina	6.206	4.00	65.00		35.00		-	-	-	-	2.40	38.67	3.81	61.33		K	
76	76	Tanete-Lompu	Cina	2.035	4.00	100.00				2.00	98.28	0.04	1.72		-		-		N/K	
77	77	Ajangpulu-Kanco	Cina	4.000	4.00	100.00		-		1.50	37.50	1.90	47.50	0.60	15.00		-		K	
78	78	Tanete-Panasa	Cina	5.000	4.00			100.00		3.00	60.00	0.50	10.00	0.50	10.00	1.00	20.00		N/K	
79	79	IKK Barebbo	Barebbo	1.120	4.00	100.00		-		0.50	44.64	0.20	17.86	0.42	37.50		-		N/K	
80	80	Lemoape-Lampoko	Barebbo	3.822	4.00	-		100.00		-	-	-	-	-	-	3.82	100.00		K	
81	81	Apala-Kampuno	Barebbo	3.182	4.00	100.00		-		2.88	90.57	-	-	-	-	0.30	9.43		N/K	
82	82	Apala-Panyili	Barebbo/Palakka	11.044	4.00	100.00		-		5.70	51.61	1.34	12.17	3.00	27.16	1.00	9.05		N/K	
83	83	Galung-Kajuara	Barebbo-Sibulue	14.490	4.00	100.00		-		9.29	64.11	-	-	-	-	5.20	35.89		K	
84	84	Lapeccang-Pattiro Bajo	Barebbo-Sibulue	8.264	4.00	100.00		-		4.00	48.40	2.56	31.03	1.00	12.10	0.70	8.47		N/K	
85	85	Lampoko-Wollangi	Barebbo/Palakka	3.205	4.00	25.00		75.00		1.00	31.20	1.00	31.20		-	1.21	37.60		K	
86	86	Bacu-Cinennung	Barebbo/Palakka	5.586	4.00	-		100.00		1.00	17.90	3.59	64.20		-	1.00	17.90		K	
87	87	Lampoko-Bacu	Barebbo	2.227	4.00	40.00		60.00		-	-	-	-	0.40	17.96	1.83	82.04		K	
88	88	Cinggang-Bacu	Barebbo	3.000	4.00			100.00			-	-	-	0.70	23.33	2.30	76.67		K	
89	89	IKK Ponre	Ponre	1.250	4.00	45.00		55.00		1.25	100.00		-	-	-		-		K	
Sub Jumlah				171.973		102.19		69.78	-	49.28		17.29		14.09		19.34				

# DATA DASAR PRASARANA JALAN KABUPATEN

DD - 1

PROVINSI : SULAWESI SELATAN  
KAB. : BONE  
TAHUN : 2018

Hal. 5 dari 13

No	No. Ruas	Nama Ruas Jalan	Kecamatan Yang Dilalui	Panjang Ruas (Km)	Lebar Ruas (M)	Panjang Tiap Jenis Permukaan (%)				Panjang Tiap Kondisi (%)								LHR	Akses ke Jalan	Ket
						Aspal / Penstrasi Macadam	Perkerasan Beton	Telford / LPB/LPA/CTB	Tanah/Belum Tembus	Baik		Sedang		Rusak Ringan		Rusak Berat			N/P/K	
										KM	%	KM	%	KM	%	KM	%			
1	2	3	4	5	6	7	8	9	10	11	12	13	14	15	16	17	18	19	20	21
90	90	Ciro - Salebba	Ponre	4.500	4.00	-		100.00		1.50	33.33	2.00	44.44	1.00	22.22	-			K	
91	91	Pattimpa-Mattampae	Ponre	4.000	4.00	-		50.00	50.00	1.00	25.00	1.00	25.00	1.00	25.00	1.00	25.00		K	
92	92	Bakunge-Cakkewatu	Ponre	3.153	4.00	27.00		73.00		1.30	41.23	1.20	38.06	0.65	20.71	-			N/K	
93	93	Bakunge-Lonrong	Ponre	27.500	4.00	10.00		90.00		6.50	23.64	2.80	10.18	4.20	15.27	14.00	50.91		N/K	
94	94	Dekko-Tellang	Ponre	3.446	4.00	-		100.00		1.45	41.96	2.00	58.04		-	-			N/K	
95	95	Cinnongnge-Patirongnge	Ponre-Libureng	9.251	4.00	-		100.00		-	-	-	-	2.25	24.32	7.00	75.68		N/K	
96	96	IKK Lappariaja	Lapri	4.300	4.00	100.00		-		2.00	46.51	-	-	2.30	53.49	-	-		N/K	
97	97	Salo SawaE-TujuE	Lapri-Tellulimpoe	16.572	4.00	95.78	4.22	-		16.57	100.00	-	-	-	-	-	-		N/K	
98	98	Sampie-WaekecceE	Lapri	5.100	4.00	39.00		61.00		3.50	68.63	-	-	-	-	1.60	31.37		N/K	
99	99	Lagori-SengengpaliE	Lapri-lamuru	18.065	4.00	30.00		70.00		3.00	16.61	-	-	-	-	15.07	83.39		K	
100	100	SampiE-Larumange	Lapri	6.248	4.00	90.00		10.00		5.05	80.79	1.20	19.21	-	-	-	-		N/K	
101	101	Arokke-Tompong	Lapri/Tellulimpoe	15.250	4.00	-		100.00		1.50	9.84	6.00	39.34	3.50	22.95	4.25	27.87		K	
102	102	Sampie-Samaenre(bts.Barru)	Lapri-Tellulimpoe	17.786	4.00	5.62		-	94.38	1.00	5.62	-	-	-	-	16.79	94.38		N/K	
103	103	PekkaE Larumange-Waekecce	Lapri	9.273	4.00	40.00		60.00		0.77	8.34	4.00	43.14	3.00	32.35	1.50	16.18		K	
104	104	IKK Lamuru	Lamuru	1.530	4.00	100.00		-		1.00	65.36	0.50	32.68	0.03	1.96	-	-		N/K	
105	105	Poleonro-BarakkaE	Lamuru	2.179	4.00	58.70		41.30		1.28	58.70	-	-	-	-	0.90	41.30		N/K	
106	106	Laleng Bata-Batu BuajaE	Lamuru	9.550	4.00	45.00		55.00		3.65	38.22	2.90	30.37	2.50	26.18	0.50	5.24		N/K	
107	107	JampuE-Palakka	Lamuru	7.104	4.00	14.08		85.92		1.00	14.08	-	-	-	-	6.10	85.92		N/K	
108	108	MaminnsaE-Lawaseri	Lamuru	5.680	4.00	85.00		15.00		2.50	44.01	2.10	36.97	1.08	19.01	-	-		N/K	
109	109	Allemponge-Mampawa	Lamuru	2.941	4.00	-		100.00		1.50	51.00	0.04	1.39	1.40	47.60	-	-		N/K	
110	110	Mutiara-Waemputtang	Lamuru	4.909	4.00	45.00		55.00		-	-	-	-	2.00	40.74	2.91	59.26		N/K	
111	111	IKK Tellulimpoe	Tellu limpoe	2.100	4.00	37.00		63.00		2.10	100.00	-	-	-	-	-	-		N/K	
112	112	TujuE-Samaenre	Tellulimpoe	11.644	4.00	-		100.00		5.00	42.94	2.40	20.61	2.60	22.33	1.64	14.12		K	
113	113	Tondong-Buah	Tellulimpoe	8.297	4.00	30.00		70.00		1.00	12.05	2.30	27.68	3.00	36.16	2.00	24.11		K	
114	114	Buludua-Sadar	Tellulimpoe	6.000	4.00	-		100.00		1.00	16.67	0.50	8.33	2.50	41.67	2.00	33.33		K	
115	115	TujuE-Tapong	Tellulimpoe	9.741	4.00	-		100.00		1.50	15.40	2.00	20.53	4.00	41.06	2.24	23.01		K	
116	116	IKK Bengo	Bengo	1.730	4.00	52.00		48.00		1.73	100.00	-	-	-	-	-	-		N/K	
		Sub Jumlah		217.849		60.82		137.54	18.786	31.40		15.12		16.99		36.49				



# DATA DASAR PRASARANA JALAN KABUPATEN

DD - 1

PROVINSI : SULAWESI SELATAN  
KABUPATEN : BONE  
TAHUN : 2018

Hal. 6 dari 13

No	No. Ruas	Nama Ruas Jalan	Kecamatan Yang Dilalui	Panjang Ruas (Km)	Lebar Ruas (M)	Panjang Tiap Jenis Permukaan (%)				Panjang Tiap Kondisi (%)								LHR	Akses ke Jalan	Ket
						Aspal / Penstrasi Macadam	Perkerasan Beton	Telford / LPB/LPA/CTB	Tanah/Belum Tembus	Baik		Sedang		Rusak Ringan		Rusak Berat			N/P/K	
										KM	%	KM	%	KM	%	KM	%			
1	2	3	4	5	6	7	8	9	10	11	12	13	14	15	16	17	18	19	20	21
117	117	Koppe-Mutiara	Bengo-Lamuru	13.374	4.00	30.00		70.00		8.27	61.87	1.00	7.48	2.00	14.95	2.10	15.70		N/K	
118	118	Malaka-Balubu	Bengo	8.685	4.00	100.00				8.69	100.00	-	-	-	-	-	-		N/K	
119	119	Bengo-Taka-Malaka	Bengo	12.440	4.00	-		100.00		-	-	5.74	46.14	3.20	25.72	3.50	28.14		N/K	
120	120	Selli-Nyappareng	Bengo	2.718	4.00	-		100.00		0.02	0.66	1.70	62.55	0.80	29.43	0.20	7.36		N/K	
121	121	Selli-Coppo Bulu	Bengo	5.140	4.00	-		100.00		-	-	0.50	9.73	2.64	51.36	2.00	38.91		N/K	
122	122	Lappacenrana-Bulu	Bengo	3.714	4.00	65.00		35.00		-	-	0.31	8.45	2.40	64.62	1.00	26.93		N/K	
123	123	Tungke-Coppo Bulu	Bengo	6.141	4.00	-		100.00		1.50	24.43	1.50	24.43	2.04	33.22	1.10	17.93		N/K	
124	124	IKK Ulaweng	Ulaweng	7.226	4.00	85.00		15.00		5.73	79.24	-	-	1.50	20.76	-	-		N/K	
125	125	Tacipi-Tokaseng	Ulaweng/Tellusiattinge	21.257	4.00	100.00		-		14.26	67.08	2.30	10.82	2.20	10.34	2.50	11.76		N/K	
126	126	AkaE-Pallawarukka	Ulaweng	1.080	4.00	100.00		-		-	-	1.00	92.59	0.08	7.41	-	-		N/K	
127	127	PenreE-Kajuara	Ulaweng	1.395	4.00	100.00		-		1.30	93.19	0.10	6.81	-	-	-	-		N/K	
128	128	Cani Sirenreng-Bukku	Ulaweng	4.413	4.00	-		100.00		2.00	45.32	1.00	22.66	1.41	32.02	-	-		K	
129	129	Lilina Ajangale-Alinge	Ulaweng	5.468	4.00	100.00		-		2.27	41.48	1.00	18.29	-	-	2.20	40.23		N/K	
130	130	Sura-Lamedde	Ulaweng	6.233	4.00	-		100.00		3.00	48.13	0.20	3.21	2.03	32.62	1.00	16.04		N/K	
131	131	SappewaliE-Puderebbae	Ulaweng	12.584	4.00	35.00		65.00		7.08	56.26	3.50	27.81	2.00	15.92	-	-		K	
132	132	PenreE-Bukku	Ulaweng	2.032	4.00	-		100.00		1.50	73.82	0.03	1.57	0.50	24.61	-	-		N/K	
133	133	Akae-Tajong	Ulaweng/Tellusiattinge	8.854	4.00	-		100.00		3.15	35.58	1.50	16.94	2.70	30.49	1.50	16.99		N/K	
134	134	Kacimpang-Tajong	Ulaweng	3.829	4.00	100.00		-		2.83	73.88	1.00	26.12	-	-	-	-		N/K	
135	135	Tajong -Padaidi	Ulaweng/Tellusiattinge	4.200	4.00	-		100.00		2.70	64.29	0.50	11.90	1.00	23.81	-	-		K	
136	136	Cani Sirenreng-Baruttunge-Siame	Ulaweng-Palakka	9.624	4.00	100.00		-		6.12	63.63	2.50	25.98	1.00	10.39	-	-		N/K	
137	137	Ningo - Telluboccoe	Ulaweng-Ponre	17.000	4.00	-		100.00		7.50	44.12	3.00	17.65	4.00	23.53	2.50	14.71		N/K	
138	138	IKK Palakka	Palakka	0.520	4.00	100.00		-		-	-	0.32	61.54	0.20	38.46	-	-		N/K	
139	139	Ureng-Lonrong	Palakka-ponre	24.376	4.00	45.00		55.00		10.38	42.57	9.50	38.97	3.00	12.31	1.50	6.15		N/K	
140	140	Passippo-Lattekko	Palakka-Awangpone	6.998	4.00	-		100.00		1.00	14.29	3.00	42.87	3.00	42.84	-	-		N/K	
141	141	Usa-Cumpiga	Palakka-Awangpone	8.066	4.00	65.00		35.00		-	-	-	-	1.50	18.60	6.57	81.40		N/K	
142	142	Usa-Congko	Palakka-Barebbo	5.778	4.00	23.00		77.00		3.00	51.92	-	-	-	-	2.78	48.08		N/K	
143	143	Passipo-Mico	Palakka	4.313	4.00	42.00		58.00		1.50	34.78	1.31	30.44	1.50	34.78	-	-		N/K	
		Sub Jumlah		207.458		88.18		119.27	-	45.21		20.49		19.62		14.68				

DATA DASAR PRASARANA JALAN KABUPATEN

DD - 1

PROVINSI : SULAWESI SELATAN  
KABUPATEN : BONE  
TAHUN : 2018

Hal. 7 dari 13

No	No. Ruas	Nama Ruas Jalan	Kecamatan Yang Dilalui	Panjang Ruas (Km)	Lebar Ruas (M)	Panjang Tiap Jenis Permukaan (%)				Panjang Tiap Kondisi (%)								LHR	Akses ke Jalan	Ket
						Aspal / Penstrasi Macadam	Perkerasan Beton	Telford / LPB/LPA/CTB	Tanah/Belum Tembus	Baik		Sedang		Rusak Ringan		Rusak Berat			N/P/K	
										KM	%	KM	%	KM	%	KM	%			
1	2	3	4	5	6	7	8	9	10	11	12	13	14	15	16	17	18	19	20	21
144	144	Tanah Tenga-Lemoape	Palakka	5.288	4.00	15.00		85.00		1.20	22.69	2.50	47.28	1.20	22.69	0.39	7.34		K	
145	145	Bainang - Passippo	Palakka	7.500	4.00	-		100.00		1.50	20.00	1.90	25.33	2.50	33.33	1.60	21.33		K	
146	146	Tanah Tenga-TPA	Palakka	0.700	4.00	100.00		-		0.40	57.14	0.30	42.86		-		-		K	
147	147	<b>IKK Awangpone</b>	Awangpone	4.600	4.00	50.00		50.00		-	-	-	-	1.20	26.09	3.40	73.91		K	
148	148	Pacing-Mattiرو WaliE	Awangpone-T.Siattinge	10.789	4.00	65.00		35.00		8.59	79.61		-	-	-	2.20	20.39		K	
149	149	Cakke Bone-Unra	Awangpone	3.504	4.00	15.00		85.00		1.00	28.54	1.01	28.82	1.00	28.54	0.49	14.10		K	
150	150	Maccope-Kading	Awangpone	4.000	4.00	-		100.00		-	-	2.40	60.00	1.00	25.00	0.60	15.00		K	
151	151	Carebbu-Lanca	Awangpone-T.Siattinge	5.468	4.00	15.00		85.00		-	-	-	-	0.82	14.96	4.65	85.04		K	
152	152	Componge-Kajuara	Awangpone	5.955	4.00	100.00		-		5.00	83.96	0.46	7.64	0.50	8.40	-	-		K	
153	153	Lapuse-Lamurukkung	Awangpone-T.Siattinge	7.173	4.00	100.00		-		3.17	44.24	0.50	6.97	1.50	20.91	2.00	27.88		K	
154	154	<b>IKK Tellusiattinge</b>	Tellusiattinge	1.500	4.00	50.00		50.00		0.50	33.33	0.50	33.33	0.50	33.33		-		K	
155	155	Tokaseng-Pacubbe	Tellusiattinge/Cenrana	6.308	4.00	100.00		-		3.50	55.49	0.80	12.68	1.50	23.78	0.51	8.05		K	
156	156	Lanca-Prajamaju	Tellusiattinge/Ajangale	5.488	4.00	-		100.00		-	-	-	-	-	-	5.49	100.00		K	
157	157	Makitta-Turungeng	Tellusiattinge	7.055	4.00	43.00		57.00		3.00	42.52	2.56	36.22	1.50	21.26	-	-		K	
158	158	Belli-Lamurukung	Tellusiattinge	6.090	4.00	100.00		-		4.59	75.37	-	-		-	1.50	24.63		K	
159	159	Lamurukung-Cenrana	tellusiattinge-cenrana	8.678	4.00	100.00		-		6.68	76.95	1.00	11.52	1.00	11.52	-	-		K	
160	160	Lanca-Mampu	Tellusiattinge/Duaboccoe	7.141	4.00	67.00		33.00		2.00	28.01	1.50	21.01	3.64	50.99	-	-		K	
161	161	Ajalireng-Watu	Tellusiattinge-cenrana	6.792	4.00	100.00		-		4.60	67.73	0.69	10.19	1.50	22.08		-		K	
162	162	<b>IKK Amali</b>	Amali	3.520	4.00	86.00		14.00		2.50	71.02	0.02	0.57	1.00	28.41		-		K	
163	163	Tobenteng-Citta	Amali	4.737	4.00	38.00		62.00		2.74	57.78	-	-	-	-	2.00	42.22		K	
164	164	Taretta-Bila	Amali	6.431	4.00	100.00		-		4.43	68.90	0.50	7.77	1.50	23.32	-	-		K	
165	165	MattarapuraE-Tobenteng	Amali	5.270	4.00	-		100.00		1.77	33.59	1.00	18.98	2.00	37.95	0.50	9.49		K	
166	166	Bila-Kalakkang	Amali	4.469	4.00	-		100.00		1.47	32.87	1.00	22.38	2.00	44.75		-		K	
167	167	Wellulang-Ulo	Amali-Tellusiattinge	10.162	4.00	17.00		83.00		2.00	19.68	-	-	0.90	8.86	7.26	71.46		K	
168	168	Laponrong-Benteng TelluE	Amali	4.509	4.00	-		100.00		-	-	1.50	33.27	1.50	33.27	1.51	33.47		K	
169	169	Laponrong-Lallatang	Amali/Duaboccoe	4.000	4.00			100.00		1.00	25.00	1.00	25.00	2.00	50.00	-	-		K	
170	170	<b>IKK-Ajangale</b>	Ajangale	5.202	4.00	100.00		-		4.00	76.89	-	-	1.20	23.11		-		K	
171	171	Welado-Opo	Ajangale	6.474	4.00	100.00		-		4.00	61.79	-	-	1.00	15.45	1.47	22.77		K	
172	172	Telle-Taretta	Ajangale-Amali	17.794	4.00	23.00	5.62	71.38		4.50	25.29	1.60	8.99	3.90	21.92	7.79	43.80		K	
173	173	Telle-Timurung	Ajangale	5.035	4.00	100.00		-		3.00	59.58	0.54	10.63	1.00	19.86	0.50	9.93		K	
		<b>Sub Jumlah</b>		<b>181.632</b>		<b>95.51</b>		<b>85.13</b>	<b>-</b>	<b>42.469</b>		<b>12.81</b>		<b>20.57</b>		<b>24.15</b>				

DATA DASAR PRASARANA JALAN KABUPATEN

DD - 1

PROVINSI : SULAWESI SELATAN  
KAB. : BONE  
TAHUN : 2018

Hal. 8 dari 13

No	No. Ruas	Nama Ruas Jalan	Kecamatan Yang Dilalui	Panjang Ruas (Km)	Lebar Ruas (M)	Panjang Tiap Jenis Permukaan (%)				Panjang Tiap Kondisi (%)								LHR	Akses ke Jalan	Ket
						Aspal / Penstrasi Macadam	Perkerasan Beton	Telford / LPB/LPA/CTB	Tanah/Belum Tembus	Baik		Sedang		Rusak Ringan		Rusak Berat			N/P/K	
										KM	%	KM	%	KM	%	KM	%			
1	2	3	4	5	6	7	8	9	10	11	12	13	14	15	16	17	18	19	20	21
174	174	LebbaE-Benteng TelluE	Ajangale-Amali	3.989	4.00	-		100.00		1.50	37.60	2.19	54.88	0.30	7.52		-		K	
175	175	Pompanua-BiringpalanaE	Ajangale	1.186	4.00	-		100.00		0.70	59.02	0.19	15.68	0.30	25.30		-		K	
176	176	<b>IKK Dua BoccoE</b>	DuaBoccoe	5.791	4.00	85.00		15.00		1.40	24.18	2.00	34.54	2.39	41.29		-		K	
177	177	Pakkasalo-Mario	Duaboccoe-T.Siattinge	15.546	4.00	35.00		65.00		1.50	9.65	1.94	12.49	2.00	12.87	10.10	65.00		K	
178	178	Pakkasalo-Pallime	Duaboccoe-Cenrana	14.931	4.00	60.00	40.00			9.43	63.16	2.00	13.39	-	-	3.50	23.44		K	
179	179	UloE-Timurung	Duaboccoe-Ajangale	11.452	4.00	30.14	26.20	43.66		4.80	41.91	-	-	1.50	13.10	5.15	44.99		K	
180	180	UloE-Ujung	Duaboccoe	3.500	4.00	30.00	70.00	-		2.40	68.57	1.10	31.43	-	-		-		K	
181	181	Sailong -Lallatang	Duaboccoe	7.000	4.00	-		100.00		-	-	-	-	-	-	7.00	100.00		K	
182	182	Pattiro Mampu-Lacori	Duaboccoe	2.601	4.00	100.00		-		1.30	50.02	0.80	30.76	0.50	19.22		-		K	
183	183	Panyili-Lallatang	Duaboccoe	1.400	4.00			100.00			-	1.00	71.43	0.40	28.57		-		K	
184	184	<b>IKK Cenrana</b>	Cenrana	4.100	4.00	67.00		33.00		2.80	68.29	1.00	24.39	0.30	7.32		-		K	
185	185	Cenrana-Labotto (Bts.Wajo)	Cenrana	18.616	4.00	-	26.67	73.33		7.00	37.60	-	-	3.00	16.12	8.62	46.28		K	
186	186	PallaE-Watu	Cenrana	4.085	4.00	17.00		83.00		1.00	24.48	1.59	38.80	1.50	36.72		-		K	
187	187	Awangcenrana-Lebonge	Cenrana	5.500	4.00	-		100.00		-	-	-	-	1.00	18.18	4.50	81.82		K	
188	400	<b>Ibu Kota Kec.T.R.Barat</b>	T.R.Barat	2.200	4.00	42.00		58.00		0.70	31.82	-	-	1.50	68.18	-	-		K	
189	401	Majang-Laliddong	T.R.Barat/Barebbo	5.789	4.00	100.00		-		2.80	48.37	0.50	8.64	2.49	43.00		-		K	
190	402	PabbacuE-Lonrong	T.R.Barat/Barebbo/Palakka/Ponre	21.669	4.00	100.00		-		13.00	59.99	3.67	16.93	3.00	13.84	2.00	9.23		K	
191	403	WaruE-Tirong	T.R.Barat	1.791	4.00	100.00		-		1.79	100.00		-	-	-		-		K	
192	404	WaruE - Cirowali	T.R.Barat	2.500	4.00	100.00		-		1.10	44.00	0.80	32.00	0.60	24.00		-		K	
193	405	Wattang Palakka-Cirowali	T.R.Barat	1.307	4.00	-		100.00		0.40	30.60	0.91	69.40		-		-		K	
194	406	Cabalu-Pinra	T.R.Barat	0.523	4.00	100.00		-		0.40	76.48	0.10	19.12	0.02	4.40		-		K	
195	407	Polewali-Kasumpureng	T.R.Barat	1.300	4.00	-		100.00		-	-	-	-	1.30	100.00		-		K	
196	408	Lattekko-Barang	T.R.Barat	2.500	4.00	-		100.00		-	-	1.00	40.00	1.50	60.00	-	-		K	
197	409	Jl.A.Yani - Jl.Langsat-Blk. Bosowa	T.R.Barat	0.380	4.00	85.00		15.00			-	-	-	0.38	100.00	-	-		K	
198	410	Pabbacue-Cabalu	T.R.Barat	3.450	4.00	100.00		-		2.95	85.51	0.50	14.49	-	-		-		K	
199	411	Welalange-Labekku	T.R.Barat	1.885	4.00	100.00		-		-	-	-	-	0.50	26.53	1.39	73.47		K	
200	412	Jl.H.A.Mappanyukki	T.R.Barat	0.433	4.00	100.00		-		0.43	100.00		-		-		-		K	
		<b>Sub Jumlah</b>		<b>145.424</b>		<b>69.15</b>		<b>59.88</b>	<b>-</b>	<b>39.47</b>		<b>14.63</b>		<b>16.84</b>		<b>29.06</b>				

DATA DASAR PRASARANA JALAN KABUPATEN

DD - 1

PROVINSI : SULAWESI SELATAN  
KAB. : BONE  
TAHUN : 2018

Hal 9 dari 13

No	No. Ruas	Nama Ruas Jalan	Kecamatan Yang Dilalui	Panjang Ruas (Km)	Lebar Ruas (M)	Panjang Tiap Jenis Permukaan (%)				Panjang Tiap Kondisi (%)								LHR	Akses ke Jalan	Ket
						Aspal / Penstrasi Macadam	Perkerasan Beton	Telford / LPB/LPA/CTB	Tanah/Belum Tembus	Baik		Sedang		Rusak Ringan		Rusak Berat			N/P/K	
										KM	%	KM	%	KM	%	KM	%			
1	2	3	4	5	6	7	8	9	10	11	12	13	14	15	16	17	18	19	20	21
201	413	Jl. Letjen Suprpto	T.R.Barat	0.250	12.70	100.00				0.200	80.00	0.05	20.00	-	-	-	-		K	
202	414	Jl. Ade Irma Nasution	T.R.Barat	0.109	7.00	100.00				-	-	-	-	-	-	0.11	100.00		K	
203	415	Jl. Arief Rahman Hakim	T.R.Barat	0.480	7.70	100.00				0.480	100.00		-		-		-		K	
204	416	Jl. Aiptu K. S. Tubun	T.R.Barat	0.175	12.00	100.00				0.175	100.00		-		-		-		K	
205	417	Jl. Kapten F. Tendean	T.R.Barat	0.185	12.30	100.00				0.185	100.00	-	-		-		-		K	
206	418	Jl. K.H. Agus Salim	T.R.Barat	0.750	7.00	100.00				0.450	60.00	-	-	0.30	40.00		-		K	
207	419	Jl. Besse Kajuara	T.R.Barat	0.500	9.00	100.00				0.400	80.00	0.10	20.00		-		-		K	
208	420	Jl. Letjen D.I Panjaitan	T.R.Barat	0.304	4.00	100.00				0.304	100.00		-		-		-		K	
209	421	Jl. Andi Gappa	T.R.Barat	0.150	3.00	100.00				0.100	66.67	0.05	33.33		-		-		K	
210	422	Jl. A. Maddepungeng	T.R.Barat	0.146	6.00	100.00				0.146	100.00		-		-		-		K	
211	423	Jl. Lapawawoi Kr. Sigeri	T.R.Barat	1.345	6.00	100.00				1.345	100.00		-		-	-	-		K	
212	424	Jl. Irian	T.R.Barat	0.470	4.00	100.00				0.470	100.00		-		-		-		K	
213	425	Jl. Kalimantan	T.R.Barat	0.546	4.00	100.00				0.546	100.00		-		-		-		K	
214	426	Jl. Buton	T.R.Barat	0.245	4.00	100.00				0.245	100.00		-		-		-		K	
215	427	Jl. Seram	T.R.Barat	0.278	3.50	100.00				0.278	100.00		-		-		-		K	
216	428	Jl. Gunung Kinibalu	T.R.Barat	2.108	4.00	100.00				2.108	100.00	-	-		-		-		K	
217	429	Jl. Rambutan	T.R.Barat	0.140	8.00	100.00				0.140	100.00		-		-		-		K	
218	430	Jl. Langsat	T.R.Barat	0.875	8.00	100.00				0.875	100.00		-		-		-		K	
219	431	Jl. Nenas	T.R.Barat	0.195	4.00	100.00				0.195	100.00	-	-		-		-		K	
220	432	Jl. Pisang	T.R.Barat	0.350	4.00	100.00				0.350	100.00	-	-		-	-	-		K	
221	433	Jl. Pisang Baru	T.R.Barat	0.700	4.00	100.00				0.700	100.00	-	-	-	-		-		K	
222	434	Jl. Durian	T.R.Barat	0.525	8.00	100.00				0.525	100.00		-		-		-		K	
223	435	Jl. Manggis	T.R.Barat	0.249	4.00	100.00				-	-	0.25	100.00		-		-		K	
224	436	Jl. Jambu	T.R.Barat	0.164	4.00	100.00				0.164	100.00	-	-		-		-		K	
225	437	Jl. Mangga	T.R.Barat	0.425	7.00	100.00				0.425	100.00		-		-		-		K	
226	438	Jl. Pepaya	T.R.Barat	0.446	7.00	100.00				0.046	10.31		-	0.40	89.69		-		K	
227	439	Jl. Salak	T.R.Barat	0.711	7.00	100.00				0.711	100.00		-		-		-		K	
228	440	Jl. Majang	T.R.Barat	2.620	4.50	100.00				2.000	76.34	0.62	23.66		-		-		K	
229	441	Jl. Mekar	T.R.Barat	0.328	4.50	100.00				-	-	0.33	100.00		-		-		K	
		Sub Jumlah		15.769		15.77		-	-	86.01		8.86		4.44		0.69				

**DATA DASAR PRASARANA JALAN KABUPATEN**

**DD - 1**

PROVINSI : SULAWESI SELATAN  
KAB. : BONE  
TAHUN : 2018

Hal. 10 dari 13

No	No. Ruas	Nama Ruas Jalan	Kecamatan Yang Dilalui	Panjang Ruas (Km)	Lebar Ruas (M)	Panjang Tiap Jenis Permukaan (%)				Panjang Tiap Kondisi (%)								LHR	Akses ke Jalan	Ket
						Aspal / Penstrasi Macadam	Perkerasan Beton	Telford / LPB/LPA/CTB	Tanah/Belum Tembus	Baik		Sedang		Rusak Ringan		Rusak Berat			N/P/K	
										KM	%	KM	%	KM	%	KM	%			
1	2	3	4	5	6	7	8	9	10	11	12	13	14	15	16	17	18	19	20	21
230	442	Jl. Husain Jeddawi	T.R.Barat	0.708	7.00	100.00				0.700	98.87	0.01	1.13	-	-	-	-		K	
231	443	Jl. Husain Jeddawi baru	T.R.Barat	0.500	4.00	100.00				0.500	100.00	-	-	-	-	-	-		K	
232	444	Jln.Stadion	T.R.Barat	0.750	4.00	100.00				0.550	73.33	0.20	26.67	-	-	-	-		K	
233	445	Jl.Reformasi	T.R.Barat	0.850	8.00	100.00				0.850	100.00		-	-	-	-	-		K	
234	446	Jl.Perintis	T.R.Barat	1.300	18.00	100.00				1.300	100.00		-	-	-	-	-		K	
235	447	Jl.Komplex Pasar Palakka	T.R.Barat	3.060	4.00	100.00				3.060	100.00	-	-	-	-	-	-		K	
236	448	Jl.Lapawawoi KR.Sigeri Dalam	T.R.Barat	0.604	4.00	100.00				0.504	83.44		-	0.10	16.56		-		K	
237	449	Jl. Nias	T.R.Barat	0.241	4.00	100.00				0.241	100.00		-	-	-	-	-		K	
238	450	Jl. Bali	T.R.Barat	0.240	4.00	100.00				0.240	100.00		-	-	-	-	-		K	
239	451	Jl. Ternate	T.R.Barat	0.268	4.00	100.00				0.268	100.00		-	-	-	-	-		K	
240	452	Jl. Timor	T.R.Barat	0.260	4.00	100.00				0.260	100.00		-	-	-	-	-		K	
241	453	Jl. Madura	T.R.Barat	0.178	3.00	100.00				-	-	0.18	100.00	-	-	-	-		K	
242	454	Jl. Flores	T.R.Barat	0.331	3.00	100.00				0.331	100.00		-	-	-	-	-		K	
243	455	Jl. Bangka	T.R.Barat	0.140	3.00	100.00				0.100	71.43	0.04	28.57	-	-	-	-		K	
244	456	Jl. Sumba	T.R.Barat	0.095	5.00	100.00				-	-	0.10	100.00	-	-	-	-		K	
245	457	Jl. Sangir	T.R.Barat	0.080	4.00	100.00				0.080	100.00		-	-	-	-	-		K	
246	458	Jl.Sulawesi	T.R.Barat	0.460	4.00	100.00				0.400	86.96	0.06	13.04	-	-	-	-		K	
247	459	Biru-Pattiro Bajo	T.Riattang/Sibulue/Barebbo	11.300	4.00	100.00				8.300	73.45	2.00	17.70	1.00	8.85	-	-		K	
248	460	Bukaka-Cempalagi	T.Riattang/Awangpone	12.000	4.00	100.00				9.000	75.00	-	-	1.00	8.33	2.00	16.67		K	
249	461	Biru-Kampung Baru	T.Riattang-Barebbo	1.447	4.00	100.00				1.447	100.00	-	-	-	-	-	-		K	
250	462	Lacokkong - Coppomeru	T.Riattang	0.560	4.00	100.00				0.560	100.00	-	-	-	-	-	-		K	
251	463	Pallingoreng-Tirong	T.Riattang-T.R.Barat	5.550	4.00	100.00				4.550	81.98	0.50	9.01	0.50	9.01		-		K	
252	464	Jl. Petta PonggawaE	T.Riattang	0.290	12.00	100.00				0.290	100.00	-	-	-	-	-	-		K	
253	465	Jl. Merdeka	T.Riattang	0.150	5.00	100.00				0.150	100.00		-	-	-	-	-		K	
254	466	Jl. Budi Utomo	T.Riattang	0.100	4.00	100.00				0.100	100.00		-	-	-	-	-		K	
255	467	Jl. Orde Baru	T.Riattang	0.394	6.00	100.00				0.394	100.00		-	-	-	-	-		K	
256	468	Jl. Kawerang	T.Riattang	0.398	7.00	100.00				0.398	100.00		-	-	-	-	-		K	
257	469	Jl. Letjen Sukawati	T.Riattang/T.R.Barat	1.496	7.70	100.00				0.896	59.89	0.50	33.42	0.10	6.68		-		K	
258	470	Jl. Andi Mangenre Pt. Nompo	T.Riattang	0.434	4.00	100.00				-	-	0.03	7.83	0.40	92.17		-		K	
259	471	Jl. A. Mappelawa Petta Teppo	T.Riattang	0.350	3.00	100.00				0.350	100.00		-	-	-	-	-		K	
260	472	Jl. Jend.Sudirman	T.Riattang	2.450	8.00	100.00				2.050	83.67	0.30	12.24	0.10	4.08		-		K	
261	473	Jl. Jend A. Yani	T.Riattang	2.070	10.00	100.00				2.070	100.00		-	-	-	-	-		K	
		Sub Jumlah		49.054		49.05		-	-	81.42		7.98		6.52		4.08				

PROVINSI : SULAWESI SELATAN  
KAB. : BONE  
TAHUN : 2018

DATA DASAR PRASARANA JALAN KABUPATEN

DP-1

Hal. 11 dari 13

No	No. Ruas	Nama Ruas Jalan	Kecamatan Yang Dilalui	Panjang Ruas (Km)	Lebar Ruas (M)	Panjang Tiap Jenis Permukaan (%)				Panjang Tiap Kondisi (%)								LHR	Akses ke Jalan	Ket
						Aspal / Penstrasi Macadam	Perkerasan Beton	Telford / LPB/LPA/CTB	Tanah/Belum Tembus	Baik		Sedang		Rusak Ringan		Rusak Berat			N/P/K	
										KM	%	KM	%	KM	%	KM	%			
1	2	3	4	5	6	7	8	9	10	11	12	13	14	15	16	17	18	19	20	21
262	474	Jl. Major (L) S.Dg. Mangatta	T.Riattang	0.402	3.50	100.00				-	-	0.20	49.75	0.20	50.25		-		K	
263	475	Jl. Andi Mandapi	T.Riattang	0.148	3.50	100.00				0.100	67.57	0.05	32.43		-		-		K	
264	476	Jl. Mayjen Abd. Azis Bustan	T.Riattang	0.140	3.50	100.00				-	-	0.14	100.00	-	-		-		K	
265	477	Jl. Kol. Polisi Andi Dadi	T.Riattang	0.702	3.50	100.00				0.702	100.00		-	-	-		-		K	
266	478	Jl. A. Page Arung Labuaja	T.Riattang	0.177	3.40	100.00				-	-		-	0.18	100.00		-		K	
267	479	Jl. A. Pasiringi	T.Riattang	0.300	3.00	100.00				0.200	66.67	0.10	33.33	-	-		-		K	
268	480	Jl.A. Palesangi	T.Riattang	0.260	3.00	100.00				-	-	0.26	100.00	-	-		-		K	
269	481	Jl. A. Pananrangi	T.Riattang	0.208	3.00	100.00				-	-	0.21	100.00	-	-		-		K	
270	482	Jl. K. H. Adam	T.Riattang	0.532	3.50	100.00				0.532	100.00		-		-		-		K	
271	483	Jl. K. H. Sulaiman	T.Riattang	0.538	3.00	100.00					-		-	0.10	18.59	0.44	81.41		K	
272	484	Jl. K. H. Abu Hamid 1	T.Riattang	2.000	4.00	100.00				1.500	75.00	0.50	25.00	-	-		-		K	
273	485	Jl. A. Ali Petta Cenrana	T.Riattang	0.454	2.50	100.00				-	-	0.45	100.00	-	-		-		K	
274	486	Jl. Latenri Tappu	T.Riattang	0.341	4.00	100.00				0.341	100.00		-	-	-		-		K	
275	487	Jl. Lapatau	T.Riattang	0.400	5.00	100.00				0.400	100.00		-	-	-		-		K	
276	488	Jl. Laummasa	T.Riattang	0.523	3.00	100.00				-	-	0.52	100.00	-	-		-		K	
277	489	Jl. Lamaddaremmeng	T.Riattang	0.167	4.00	100.00				0.167	100.00		-	-	-		-		K	
278	490	Jl. Laparenrengi	T.Riattang	0.165	4.00	100.00				0.065	39.39		-	0.10	60.61		-		K	
279	491	Jl. Lamappalilu	T.Riattang	0.150	3.00	100.00				0.010	6.67	0.14	93.33	-	-		-		K	
280	492	Jl. Latenri Tatta	T.Riattang	0.270	6.00	100.00				0.270	100.00		-	-	-		-		K	
281	493	Jl. Kajao Laliddong	T.Riattang	0.245	4.00	100.00				0.245	100.00		-	-	-		-		K	
282	494	Jl. Andi Pangerang Pettarani	T.Riattang	0.809	4.00	100.00				0.809	100.00		-	-	-	-	-		K	
283	495	Jl. Imaniratu	T.Riattang	0.251	3.00	100.00				0.251	100.00		-	-	-		-		K	
284	496	Jl. K. H. Ramli	T.Riattang	0.289	4.00	100.00				0.289	100.00		-	-	-		-		K	
285	497	Jl. Batari Toja	T.Riattang	0.297	4.00	100.00				-	-	-	-	0.30	100.00		-		K	
286	498	Jl. Andi Amir	T.Riattang	0.300	4.00	100.00				0.300	100.00		-	-	-		-		K	
287	499	Jl. A. Sulolipu	T.Riattang	0.475	4.00	100.00				0.475	100.00		-	-	-		-		K	
288	500	Jl. A. Sambaloge	T.Riattang	1.522	4.00	100.00				1.522	100.00		-	-	-		-		K	
289	501	Jl. Bau Massepe	T.Riattang	0.190	2.50	100.00				-	-	0.19	100.00	-	-		-		K	
290	502	Jl. Lanto Dg. Pasewang	T.Riattang	1.380	7.00	100.00				1.380	100.00		-	-	-		-		K	
291	503	Jl. M.H.Thamrin	T.Riattang	1.550	8.00	100.00				1.200	77.42	0.35	22.58	-	-	-	-		K	
292	504	Jl. Veteran	T.Riattang	0.860	6.00	100.00				0.860	100.00		-	-	-		-		K	
		Sub Jumlah		16.045		16.05		-	-	72.41		19.40		5.46		2.73				

DP-1

# DATA DASAR PRASARANA JALAN KABUPATEN

PROVINSI : SULAWESI SELATAN  
KAB. : BONE  
TAHUN : 2018

Hal. 12 dari 13

No	No. Ruas	Nama Ruas Jalan	Kecamatan Yang Dilalui	Panjang Ruas (Km)	Lebar Ruas (M)	Panjang Tiap Jenis Permukaan (%)				Panjang Tiap Kondisi (%)								LHR	Akses ke Jalan	Ket
						Aspal / Penstrasi Macadam	Perkerasan Beton	Telford / LPB/LPA/CTB	Tanah/Belum Tembus	Baik		Sedang		Rusak Ringan		Rusak Berat			N/P/K	
										KM	%	KM	%	KM	%	KM	%			
1	2	3	4	5	6	7	8	9	10	11	12	13	14	15	16	17	18	19	20	21
293	505	Jl. Abu Dg. Pasolong	T.Riattang	2.150	6.00	100.00				-	-	2.15	100.00	-	-		-		K	
294	506	Jl. A. Malla Arung Manajeng	T.Riattang	0.700	7.00	100.00				0.700	100.00		-		-		-		K	
295	507	Jl. ManurungE	T.Riattang	0.375	4.00	100.00				0.375	100.00		-	-	-		-		K	
296	508	Jl. Beringin	T.Riattang	0.210	9.00	100.00				0.210	100.00		-		-		-		K	
297	509	Jl. Tanah BangkalaE	T.Riattang	0.100	5.00	100.00				0.100	100.00		-		-		-		K	
298	510	Jl. Mesjid	T.Riattang	0.411	6.00	100.00				0.411	100.00		-		-		-		K	
299	511	Jl. Makmur	T.Riattang	0.927	6.00	100.00				0.927	100.00		-		-		-		K	
300	512	Jl. Bhayangkara	T.Riattang	0.632	5.00	100.00				0.100	15.82	0.53	84.18	-	-		-		K	
301	513	Jl. Andalas	T.Riattang	0.708	4.00	100.00				-	-	0.71	100.00		-		-		K	
302	514	Jl. Sungai Citarum	T.Riattang	0.455	4.00	100.00				0.455	100.00		-		-		-		K	
303	515	Jl.Sungai Tangka	T.Riattang	0.220	4.00	100.00				0.220	100.00		-		-		-		K	
304	516	Jl. Sungai WalanaE	T.Riattang	0.280	4.00	100.00				0.280	100.00		-	-	-		-		K	
305	517	Jl.Sungai Musi	T.Riattang	3.850	5.00	100.00				3.050	79.22	-	-	0.80	20.78		-		K	
306	518	Jl.Sungai Asahan	T.Riattang	0.500	3.50	100.00				-	-	0.50	100.00		-		-		K	
307	519	Jl.Sungai Limboto	T.Riattang	1.445	4.00	100.00				1.345	93.08	0.10	6.92		-		-		K	
308	520	Jl. Sungai Cerekang	T.Riattang	0.152	3.50	100.00				0.152	100.00	-		-	-		-		K	
309	521	Jl. Sungai Jenne Berang	T.Riattang	0.356	3.50	100.00				0.356	100.00		-	-	-		-		K	
310	522	Jl. Sungai Mahakam	T.Riattang	0.500	3.50	100.00				0.500	100.00		-		-		-		K	
311	523	Jl. Sungai Cenrana	T.Riattang	0.325	4.00	100.00				0.325	100.00		-		-		-		K	
312	524	Jl. Sungai Saddang	T.Riattang	0.355	4.00	100.00				0.355	100.00		-		-		-		K	
313	525	Jl. Sungai Barito	T.Riattang	0.176	3.50	100.00				0.100	56.82		-	0.08	43.18		-		K	
314	526	Jl. Sungai Serayu	T.Riattang	0.100	4.00	100.00				0.100	100.00		-		-		-		K	
315	527	Jl. Sungai Kapuas	T.Riattang	0.387	5.00	100.00				0.387	100.00		-		-		-		K	
316	528	Jl. Gunung Merapi	T.Riattang	0.150	4.00	100.00				0.150	100.00		-		-		-		K	
317	529	Jl. Gunung Latimojong	T.Riattang	0.282	3.50	100.00				0.282	100.00		-		-		-		K	
318	530	Jl. Gunung Lompobattang	T.Riattang	0.150	3.50	100.00				0.150	100.00		-		-		-		K	
319	531	Jl. Gunung Bawakaraeng	T.Riattang	0.552	3.00	100.00				0.552	100.00		-	-	-		-		K	
320	532	Jl. Gunung Jaya Wijaya	T.Riattang	0.409	7.80	100.00				0.409	100.00		-		-		-		K	
321	533	Jl. Gunung Semeru	T.Riattang	0.392	5.00	100.00				0.392	100.00		-		-		-		K	
322	534	Jl. Gunung Klabat	T.Riattang	0.360	7.20	100.00				0.360	100.00		-		-		-		K	
323	535	Jl. Gunung Kerinci	T.Riattang	1.450	3.00	100.00				1.450	100.00		-		-		-		K	
324	536	Jl.Gunung Rinjani	T.Riattang	0.750	3.00	100.00				0.750	100.00		-		-		-		K	
325	537	Jl. Rusa	T.Riattang	0.370	3.50	100.00				0.370	100.00		-		-		-		K	
326	538	Jl. Anoa	T.Riattang	0.513	3.50	100.00				0.513	100.00		-		-		-		K	
327	539	Jl. Tupai	T.Riattang	0.250	2.50	100.00				0.250	100.00		-		-		-		K	
		Sub Jumlah		20.942		20.94		-	-	76.76		19.05		4.18		-				DD - 1

**DATA DASAR PRASARANA JALAN KABUPATEN**

PROVINSI : SULAWESI SELATAN  
 KAB. : BONE  
 TAHUN : 2018

Hal. 13 dari 13

No	No. Ruas	Nama Ruas Jalan	Kecamatan Yang Dilalui	Panjang Ruas (Km)	Lebar Ruas (M)	Panjang Tiap Jenis Permukaan (%)				Panjang Tiap Kondisi (%)								LHR	Akses ke Jalan	Ket
						Aspal / Penstrasi Macadam	Perkerasan Beton	Telford / LPB/LPA/ CTB	Tanah/ Belum Tembus	Baik		Sedang		Rusak Ringan		Rusak Berat			N/P/K	
										KM	%	KM	%	KM	%	KM	%			
1	2	3	4	5	6	7	8	9	10	11	12	13	14	15	16	17	18	19	20	21
328	540	Jl. Onta	T.Riattang	0.290	5.00	100.00		-		0.290	100.00		-		-		-		K	
329	541	Jl. Badak	T.Riattang	0.190	5.00	100.00		-		0.190	100.00		-	-	-		-		K	
330	542	Jl. Macan	T.Riattang	0.297	4.00	100.00		-		0.297	100.00		-		-		-		K	
331	543	Jl. Kancil	T.Riattang	0.250	3.50	100.00		-		-	-	0.25	100.00	-	-		-		K	
332	544	Jl.Srigala	T.Riattang	0.348	3.50	100.00		-		0.348	100.00		-		-		-		K	
333	545	Jl.Bumi Biru	T.Riattang	0.385	4.00	100.00		-		0.385	100.00		-		-		-		K	
334	546	Waetuo-Lamurukung	T.R.Timur/Awangpone/T.Siattinge	11.421	4.00	90.00		10.00		7.680	67.24	3.12	27.33	0.62	5.43	-	-		K	
335	547	BajoE-Kading	T.R.Timur-Barebbo	4.378	4.00	100.00				4.378	100.00	-	-	-	-	-	-		K	
336	548	Cellu-Toro	T.R.Timur	2.150	4.00	50.00		50.00		-	-	-	-	-	-	2.150	100.00		K	
337	549	Tanggul Bajoe-Cappaujung	T.R.Timur	17.500	4.00	-		5.00	95.00	0.700	4.00		-		-	16.80	96.00		K	
338	550	Waetuo-Cempalagi	T.R.Timur-Awangpone	1.726	4.00	-		100.00		0.200	11.59	0.50	28.97	0.53	30.48	0.50	28.97		K	
339	551	Maloi-DareE	T.R.Timur	3.050	4.00	100.00				2.500	81.97	0.55	18.03	-	-		-		K	
340	552	Cellu-Cellu Rilau	T.R.Timur	2.680	4.00	-		100.00			-	1.50	55.97	1.18	44.03	-	-		K	
341	553	Kompleks BTN. LonraE	T.R.Timur	1.344	4.00	100.00				1.344	100.00	-	-	-	-		-		K	
342	554	LonraE-Bene	T.R.Timur	1.568	4.00	100.00				1.568	100.00	-	-	-	-	-	-		K	
343	555	Rompe-Tenge	T.R.Timur	1.900	4.00	100.00				1.900	100.00	-	-	-	-		-		K	
344	556	Cellu Rilau-Cellu Riaja	T.R.Timur	1.200	4.00	20.00		80.00		0.700	58.33	0.35	29.17	0.15	12.50		-		K	
345	557	BajoE-Toro	T.R.Timur	3.675	4.00	100.00				3.675	100.00	-	-	-	-		-		K	
346	558	Jl. Kesehatan	T.R.Timur	0.523	4.00	100.00				0.523	100.00	-	-		-		-		K	
347	559	Jl. Sungai Pareman	T.R.Timur	3.026	4.00	100.00				3.026	100.00	-	-	-	-		-		K	
348	560	Jl. Sungai Berantas	T.R.Timur	2.111	8.00	100.00				1.500	71.06	0.30	14.21	0.31	14.73		-		K	
349	561	Jl. A.Masakirang	T.R.Timur	2.500	4.00	100.00				2.500	100.00	-	-	-	-	-	-		K	
350	562	Jl. A. Celleng	T.R.Timur	2.050	8.00	100.00				0.740	36.10	0.53	25.85	0.43	20.98	0.35	17.07		K	
351	563	Panyula-Pallette	T.R.Timur	8.454	4.00	100.00				4.954	58.60	1.00	11.83	1.50	17.74	1.00	11.83		K	
352	564	Taccipi-Sumpalabbu-Koppe	Ulaweng/Bengo	18.000	4.00	100.00				10.000	55.56	5.00	27.78	3.00	16.67	-	-		K	
353	565	Tobunne- Massangkae	Kajuara	8.000	4.00			100.00		4.000	50.00	1.50	18.75	1.50	18.75	1.00	12.50		K	
354	566	Corawali-Melle	Barebbo	5.000	4.00	100.00				0.800	16.00	1.90	38.00	2.10	42.00	0.20	4.00		K	
355	567	Jalan Kol.A.S.Suaib	Tanete Riattang	0.430	4.00	100.00				0.430	100.00	-	-	-	-		-		K	
356	568	Pacing - Cakke Bone	Awangpone	6.000	4.00			100.00		2.000	33.33	1.00	16.67	2.00	33.33	1.00	16.67		K	
		Sub Jumlah		110.45		71.36		22.46	16.63	56.63		17.50		13.32		23.00				
		A.Total Panjang Jalan (Km)		1,559.514		786.48		710.32	42.09											
		B. Persentase Jalan (%)		100.000						686.266	44.01	236.720	15.18	267.961	17.18	368.57	23.63			

Keterangan :  
 1. N : Jalan Nasional  
 2. P : Jalan Propinsi  
 3. K : Jalan Kabupaten

Kondisi Mantap = Baik + Sedang = 59.18 %  
 Panjang jalan kabupaten dengan permukaan aspal : 786.48 Km 50.431  
 Panjang Jalan Kabupaten dengan permukaan Telford/kerikil : 710.32 Km 45.547  
 Panjang Jalan Kabupaten dengan permukaan tanah : 42.09 Km 2.699  
 Panjang Jalan Kabupaten dalam kondisi Mantap 922.99 Km

**KEPALA BIDANG BINA TEKNIK DAN JASA KONSTRUKSI  
 DINAS PU DAN PENATAAN RUANG KAB.BONE**

**Ir. H. ANSHAR NAMMA, MP  
 NIP. 196112311994031035**



## DD - 2

NO.	Nama Jembatan	No. Ruas	Nama Ruas	Kec.	Dimensi			Bangunan Atas						Bangunan Bawah								
					Panjang (m)	Lebar	Jumlah Bentang	Struktur Bangunan Atas		Lantai		Sandaran		Pondasi			Kepala Jembatan			Pilar		
								Type	Kondisi	Bahan	Kondisi	Bahan	Kondisi	Type	Bahan	Kondisi	Type	Bahan	Kondisi	Type	Bahan	Kondisi
1	2	3	4	5	6	7	8	9	10	11	12	13	14	15	16	17	18	19	20	21	22	23
1	S. Kae I	422	Jl. Besse Kajura	T.Riatang	9.00	14.00	1	Beton	Baik	Beton	Baik	Beton	Baik	Beton	Beton	Baik	Beton	Beton	Baik			
2	S. Kae II	473	Jl. Ahmad Yani	T.Riatang	15.00	8.00	1	Beton	Baik	Beton	Baik	Beton	Baik	Beton	Beton	Baik	Beton	Beton	Baik			
3	S. Kae III	472	Jl. Jend. Sudirman/PLN	T.Riatang	10.00	5.00	1	Beton	Baik	Beton	Baik	Beton	Baik	Beton	Beton	Baik	Beton	Beton	Baik			
4	S. Masumpu III	472	Jl. Jend. Sudirman	T.Riatang	10.00	5.20	1	Beton	Baik	Beton	Baik	Beton	Baik	Beton	Beton	Baik	Beton	Beton	Baik			
5	S. Bone	503	Jl. M.H. Thamrin	T.Riatang	15.00	4.00	1	Beton	Baik	Beton	Baik	Beton	Baik	Beton	Beton	Baik	Beton	Beton	Baik			
6	S. Branjangan I	487	Jl. Lapatau	T.Riatang	8.00	10.00	1	Beton	Baik	Beton	Baik	Beton	Baik	Beton	Beton	Baik	Beton	Beton	Baik			
7	S. Branjangan II	471	Jl. Letjen Sukawati	T.Riatang	8.00	10.00	1	Beton	Baik	Beton	Baik	Beton	Baik	Beton	Beton	Baik	Beton	Beton	Baik			
8	S. Masumpu I	491	Jl. A.P. Pette Rani	T.Riatang	5.50	4.00	1	Beton	Baik	Beton	Baik	Beton	Baik	Beton	Beton	Baik	Beton	Beton	Baik			
9	S. Masumpu II	485	Jl. A. Ali Petta Cenrana	T.Riatang	3.00	5.00	1	Beton	Baik	Beton	Baik	Beton	Baik	Beton	Beton	Baik	Beton	Beton	Baik			
10	S. Manurunge	505	Jl. Manurunge	T.Riatang	5.30	4.50	1	Beton	Baik	Beton	Baik	Beton	Baik	Beton	Beton	Baik	Beton	Beton	Baik			
11	S. Ponceng	517	Jl. Sungai Limboto	T.Riatang	13.00	5.00	1	Beton	Baik	Beton	Baik	Beton	Baik	Beton	Beton	Baik	Beton	Beton	Baik			
12	S. Pappolo II	463	Bukaka - Cempalagi	T. Riattang/Timur	5.00	3.00	1	Beton	Baik	Beton	Baik	Beton	Baik	Beton	Beton	Baik	Beton	Beton	Baik			
13	S. Rompe	555	Rompe - Tenga	T. R. Timur	6.00	4.00	1	Beton	Baik	Beton	Baik	Beton	Baik	Beton	Beton	Baik	Beton	Beton	Baik			
14	S. Pappolo I	463	Bukaka - Cempalagi	T. R. Timur	8.00	4.00	1	Beton	Baik	Beton	Baik	Beton	Baik	Beton	Beton	Baik	Beton	Beton	Baik			
15	S. Pappolo III	463	Bukaka - Cempalagi	T. R. Timur	5.00	14.00	1	Beton	Baik	Beton	Baik	Beton	Rusak	Beton	Beton	Baik	Beton	Beton	Baik			
16	S. Cempalagi	463	Bukaka - Cempalagi	T. R. Timur	2.50	5.00	1	Beton	Baik	Beton	Baik	Beton	Baik	Beton	Beton	Baik	Beton	Beton	Baik			
17	S. Panyula	563	Panyula - Palette	T. R. Timur	13.00	4.50	1	Beton	Baik	Beton	Baik	Beton	Baik	Beton	Beton	Baik	Beton	Beton	Baik			
18	S. Toro	556	Toro - Panyula	T. R. Timur	5.00	10.00	1	Beton	Baik	Beton	Baik	Beton	Rusak	Beton	Beton	Baik	Beton	Beton	Baik			
19	S. Pacing	145	Pacing - Mattirowalie	T. R. Barat	19.00	4.00	1	Beton	Baik	Beton	Baik	Beton	Baik	Beton	Beton	Baik	Beton	Beton	Baik			
20	S. Cabalu	145	Pacing - Mattirowalie	T. R. Barat	18.00	6.00	1	Beton	Baik	Beton	Baik	Beton	Baik	Beton	Beton	Baik	Beton	Beton	Baik			
21	S. Cumpiga	145	Pacing - Mattirowalie	T. R. Barat	6.00	4.50	1	Beton	Baik	Beton	Baik			Beton	Beton	Baik	Beton	Beton	Baik			
22	S. Mattirowalie	401	Mattirowalie - Pappolo	T. R. Barat	12.00	15.00	1	Beton	Baik	Beton	Baik	Beton	Baik	Beton	Beton	Baik	Beton	Beton	Baik			
23	S. Pinra	411	Pabbacue - Cabalu	T. R. Barat	12.50	4.00	1	Beton	Baik	Beton	Baik	Beton	Baik	Beton	Beton	Baik	Beton	Beton	Baik			
24	S. Panyili	403	Pabbacue - W																			

## DD - 2

NO.	Nama Jembatan	No. Ruas	Nama Ruas	Kec.	Dimensi			Bangunan Atas						Bangunan Bawah								
					Panjang (m)	Lebar (m)	Jumlah Bentang	Struktur Bangunan Atas		Lantai		Sandaran		Pondasi			Kepala Jembatan			Pilar		
								Type	Kondisi	Bahan	Kondisi	Bahan	Kondisi	Type	Bahan	Kondisi	Type	Bahan	Kondisi	Type	Bahan	Kondisi
1	2	3	4	5	6	7	8	9	10	11	12	13	14	15	16	17	18	19	20	21	22	23
43	S. Cumpiga	136	Usa - Cumpiga	Palakka	10.00	3.50	1	Kayu	Rusak	Kayu	Rusak	Kayu	Rusak	Beton	Beton	RS	Beton	Beton	RB			
44	S. Cumene	81	Galung - Kajuara	Sibulue	5.00	5.00	1	Beton	Baik	Beton	Baik	Beton	Baik	Beton	Beton	Baik	Beton	Beton	Baik			
45	S. Pattiro Riolo	81	Galung - Kajuara	Sibulue	4.00	5.00	1	Beton	Baik	Beton	Baik	Beton	Baik	Beton	Beton	Baik	Beton	Beton	Baik			
46	S. Pattiro Riolo	65	Pattirobajo-Cappaujung	Sibulue	7.00	4.00	1	Beton	Baik	Beton	Baik	Beton	Baik	Beton	Beton	Baik	Beton	Beton	Baik			
47	S. Benteng I	65	Pattirobajo-Cappaujung	Sibulue	4.50	4.00	1	Beton	Baik	Beton	Baik	Beton	Baik	Beton	Beton	Baik	Beton	Beton	Baik			
48	S. Benteng II	65	Pattirobajo-Cappaujung	Sibulue	3.00	3.80	1	Beton	Baik	Beton	Baik	Beton	Baik	Beton	Beton	Baik	Beton	Beton	Baik			
49	S. Benteng III	65	Pattirobajo-Cappaujung	Sibulue	2.00	5.00	1	Beton	Baik	Beton	Baik	Beton	Baik	Beton	Beton	Baik	Beton	Beton	Baik			
50	S. Benteng IV	65	Pattirobajo-Cappaujung	Sibulue	2.00	5.00	1	Beton	Baik	Beton	Baik	Beton	Baik	Beton	Beton	Baik	Beton	Beton	Baik			
51	S. Benteng V	65	Pattirobajo-Cappaujung	Sibulue	8.00	5.00	1	Beton	Baik	Beton	Baik	Beton	Baik	Beton	Beton	Baik	Beton	Beton	Baik			
52	S. Benteng VI	65	Pattirobajo-Cappaujung	Sibulue	4.00	5.00	1	Beton	Baik	Beton	Baik	Beton	Baik	Beton	Beton	Baik	Beton	Beton	Baik			
53	S. Pattiro Bajo	56	Kadai - Pattirobajo	Sibulue	39.00	5.00	1	Baja	Baik	Beton	Baik	Baja	Baik	Beton	Beton	Baik	Beton	Beton	Baik			
54	S. Teko I	72	Teko - Kaju	Sibulue	7.00	5.00	1	Beton	Baik	Beton	Baik	Beton	Baik	Beton	Beton	Baik	Beton	Beton	Baik			
55	S. Kaju	72	Teko - Kaju	Sibulue	8.00	4.00	1	Beton	Baik	Beton	Baik	Besi	Baik	Beton	Beton	Baik	Beton	Beton	Baik			
56	S. Calo	66	Calo - Buareng	Sibulue	3.00	5.00	1	Beton	Baik	Beton	Baik	Beton	Baik	Beton	Beton	Baik	Beton	Beton	Baik			
57	J.Gantung S.Panyili		Jalan Desa	Sibulue	60.00	2.00	1	Beton	Baik	Kayu	Baik	Tali	Baik	Beton	Beton	Baik	Beton	Beton	Baik			
58	S. Minangae I		Galung - Kajuara	Barebbo	18.00	5.00	1	Beton	Baik	Beton	Baik	Beton	Baik	Beton	Beton	Baik	Beton	Beton	Baik			
59	S. Minangae II	83	Galung - Kajuara	Barebbo/Sibulue	6.00	4.00	1	Beton	Baik	Beton	Baik	Beton	Baik	Beton	Beton	Baik	Beton	Beton	Baik			
60	S. Kawerang	69	Kawerang - Pattirobajo	Cina	5.00	4.50	1	Beton	Baik	Beton	Baik	Beton	Baik	Beton	Beton	Baik	Beton	Beton	Baik			
61	S. Lerang	70	Lerang - Salampe	Cina	5.00	3.80	1	Beton	Baik	Beton	Baik	Beton	Baik	Beton	Beton	Baik	Beton	Beton	Baik			
62	S. Kelling	403	Pabbacue - Lonrong	Cina	15.00	5.00	1	Beton	Baik	Beton	Baik	Beton	Baik	Beton	Beton	Baik	Beton	Beton	Baik			
63	S. Soga	75	Kelling - Ajangpulu	Cina	16.00	4.00	1	Beton	Baik	Beton	Baik	Beton	Baik	Beton	Beton	Baik	Beton	Beton	Baik			
64	S. Kanco	75	Kelling - Ajangpulu	Cina	15.00	4.00	1	Beton	Baik	Beton	Baik	Beton	Baik	Beton	Beton	Baik	Beton	Beton	Baik			
65	S. Ajangpulu	75	Kelling - Ajangpulu	Cina	5.00	4.00	1	Beton	Baik	Beton	Baik	Beton	Baik	Beton	Beton	Baik	Beton	Beton	Baik			
66	S. Cege	56	Kadai - Pattirobajo	Mare	85.00	5.00	1	Baja	Baik	Beton	Baik	Baja	B									

## DD - 2

NO.	Nama Jembatan	No. Ruas	Nama Ruas	Kec.	Dimensi			Bangunan Atas						Bangunan Bawah								
					Panjang (m)	Lebar (m)	Jumlah Bentang	Struktur Bangunan Atas		Lantai		Sandaran		Pondasi			Kepala Jembatan			Pilar		
1	2	3	4	5	6	7	8	Type	Kondisi	Bahan	Kondisi	Bahan	Kondisi	Type	Bahan	Kondisi	Type	Bahan	Kondisi	Type	Bahan	Kondisi
86	S. Matuju	150	Lapuse - Lamurukung	Awangpone	5.00	5.00	1	Beton	Baik	Beton	Baik	Beton	Baik	Beton	Beton	Baik	Beton	Beton	Baik			
87	S. Bulu I	544	Waetuo - Lamurukung	Awangpone	40.00	5.00	1	Baja	Baik	Beton	Baik	Beton	Baik	Beton	Beton	Baik	Beton	Beton	Baik			
88	S. Nipa	544	Waetuo - Lamurukung	Awangpone	4.50	5.00	1	Beton	Baik	Beton	Baik	Beton	Baik	Beton	Beton	Baik	Beton	Beton	Baik			
89	J.Gantung S.Macope		Jalan Desa	Awangpone	37.00	1.50	1	Kayu	Sedang	Bambu	Rusak	Bambu	Rusak									
90	S. Pakkasalo	174	Pakkasalo-Pallime	Cenrana	8.00	5.00	1	Beton	Baik	Beton	Baik	Beton	Baik	Beton	Beton	Baik	Beton	Beton	Baik			
91	S. Tocina	174	Pakkasalo-Pallime	Cenrana	3.50	4.00	1	Beton	Baik	Beton	Baik	Beton	Baik	Beton	Beton	Baik	Beton	Beton	Baik			
91	S. Lea	174	Pakkasalo-Pallime	Cenrana	11.00	5.00	1	Beton	Baik	Beton	Baik	Beton	Baik	Beton	Beton	Baik	Beton	Beton	Baik			
92	S. Cengkong	174	Pakkasalo-Pallime	Cenrana	11.00	5.00	1	Beton	Baik	Beton	Baik	Beton	Baik	Beton	Beton	Baik	Beton	Beton	Baik			
93	S. Kajudara	180	Cenrana - Labotto	Cenrana	4.80	5.00	1	Kayu	Rusak	Kayu	Rusak	Kayu	Rusak	Beton	Beton	Baik	Beton	Beton	Baik			
94	S. Labembe	180	Cenrana - Labotto	Cenrana	6.00	4.50	1	Beton	Baik	Beton	Baik	Beton	Baik	Beton	Beton	Baik	Beton	Beton	Baik			
95	S. Cenrana	180	Cenrana - Labotto	Cenrana	12.00	2.50	1	Kayu	RB	Kayu	Rusak	Beton	Baik	Beton	Beton	RB	Beton	Beton	Rusak			
96	S. Panrokoe I	156	Lamurukoe-Cenrana	Cenrana	11.00	5.00	1	Beton	Baik	Beton	Baik	Beton	Baik	Beton	Beton	Baik	Beton	Beton	Baik			
97	S. Panrokoe II	156	Lamurukung-Cenrana	Cenrana	8.50	5.00	1	Beton	Baik	Beton	Baik	Beton	Baik	Beton	Beton	Baik	Beton	Beton	Baik			
98	S. Watu	156	Lamurukung-Cenrana	Cenrana	75.00	4.60	2	Baja	Baik	Kayu	Baik	Baja	Baik	Beton	Beton	Baik	Beton	Beton	Baik	Beton	Beton	Baik
99	S. Naga Ulung	156	Lamurukung-Cenrana	Cenrana	11.00	5.00	1	Beton	Baik	Beton	Baik	Beton	Baik	Beton	Beton	Baik	Beton	Beton	Baik			
100	S. Watu I	158	Ajalireng - Watu	Cenrana	6.00	4.00	1	Beton	Baik	Beton	Baik	Beton	Baik	Beton	Beton	Baik	Beton	Beton	Baik			
101	S. Watu II	158	Ajalireng - Watu	Cenrana	6.00	4.00	1	Kayu	RB	Kayu	RB			Beton	Beton	RB	Beton	Beton	RB			
102	S. UloE	175	UloE - Timurung	Dua Boccoe	5.00	5.00	1	Beton	Baik	Beton	Baik	Beton	Baik	Beton	Beton	Baik	Beton	Beton	Baik			
103	S. Larupiah	175	UloE - Timurung	Dua Boccoe	4.00	5.00	1	Beton	Baik	Beton	Baik	Beton	Baik	Beton	Beton	Baik	Beton	Beton	Baik			
104	S. Laringgi	175	UloE - Timurung	Dua Boccoe	4.00	5.00	1	Beton	Baik	Beton	Baik	Beton	Baik	Beton	Beton	Baik	Beton	Beton	Baik			
105	S. Ujung	175	UloE - Timurung	Dua Boccoe	5.50	5.00	1	Beton	Baik	Beton	Baik	Beton	Baik	Beton	Beton	Baik	Beton	Beton	Baik			
106	S. Labukku	175	UloE - Timurung	Dua Boccoe	5.00	5.00	1	Beton	Baik	Beton	Baik	Beton	Baik	Beton	Beton	Baik	Beton	Beton	Baik			
107	S. Sanrangeng	175	UloE - Timurung	Dua Boccoe	6.00	5.00	1	Beton	Baik	Beton	Baik	Beton	Baik	Beton	Beton	Baik	Beton	Beton	Baik			
108	S. Langenreng	173	Pakkasalo - Mario	Dua Boccoe	5.00	4.00	1	Beton	Baik	Beton	Baik	Beton	Baik	Beton	Beton	Baik	Beton	Beton	Baik			
109	S. Tempe	173	Pakkasalo - Mario	Dua Boccoe	3.60	4																

## DD - 2

NO.	Nama Jembatan	No. Ruas	Nama Ruas	Kec.	Dimensi			Bangunan Atas						Bangunan Bawah								
					Panjang (m)	Lebar (m)	Jumlah Bentang	Struktur Bangunan Atas		Lantai		Sandaran		Pondasi			Kepala Jembatan			Pilar		
								Type	Kondisi	Bahan	Kondisi	Bahan	Kondisi	Type	Bahan	Kondisi	Type	Bahan	Kondisi	Type	Bahan	Kondisi
1	2	3	4	5	6	7	8	9	10	11	12	13	14	15	16	17	18	19	20	21	22	23
127	S. Wellulang	164	Wellulang - Ulo	Amali	18.00	5.00	1	Beton	Baik	Beton	Baik	Beton	Baik	Beton	Beton	Baik	Beton	Beton	Baik			
128	S. Curikki	165	Laponrong-BentengTelluE	Amali	35.00	2.50	1	Kayu	Sedang	Kayu	Rusak	Kayu	Rusak	Beton	Beton	Baik	Beton	Beton	Baik			
129	S. Tassipi	168	Telle - Taretta	Amali	12.00	5.00	1	Beton	Baik	Beton	Baik	Beton	Baik	Beton	Beton	Baik	Beton	Beton	Baik			
130	S. Koppe	114	Koppe - Mutiara	Bengo	12.00	5.00	1	Beton	Baik	Beton	Baik	Beton	Baik	Beton	Beton	Baik	Beton	Beton	Baik			
131	S. Bulu	119	Lappacenrana - Bulu	Bengo	9.00	4.50	1	Beton	Baik	Beton	Baik	Beton	Baik	Beton	Beton	Baik	Beton	Beton	Baik			
132	S. Lagori	96	Lagori - Senggeppalie	Lappariaja	10.00	5.00	1	Beton	Baik	Beton	Baik	Beton	Baik	Beton	Beton	Baik	Beton	Beton	Baik			
133	S. Temmasiri	96	Lagori - Senggeppalie	Lappariaja	8.00	5.00	1	Beton	Baik	Beton	Baik	Beton	Baik	Beton	Beton	Baik	Beton	Beton	Baik			
134	S. SengengpaiE	96	Lagori - Senggeppalie	Lappariaja	14.00	3.00		Beton	Baik	Beton	Baik	Beton	Baik	Beton	Beton	Baik	Beton	Beton	Baik			
135	S.Bolli I	71	Lapecang - Lonrong	Ponre	3.50	5.00	1	Beton	Baik	Beton	Baik	Beton	Rusak	Beton	Beton	Baik	Beton	Beton	Baik			
136	S.Bolli II	71	Lapecang - Lonrong	Ponre	28.00	5.00	1	Beton	Rusak	Beton	Rusak	Beton	Baik	Beton	Beton	Baik	Beton	Beton	Baik			
137	S. Lonrong	71	Lapecang - Lonrong	Ponre	3.00	5.00	1	Beton	Baik	Beton	Baik	Beton	Baik	Beton	Beton	Baik	Beton	Beton	Baik			
138	S. Lonrong	403	PabacuE - Lonrong	Ponre	38.00	5.00	1	Baja	Baik	Kayu	Baik	Baja	Baik	Beton	Beton	Baik	Beton	Beton	Baik			
139	S. Lonrong	90	Bakunge- Lonrong	Ponre	18.00	4.00	2	Beton	Baik	Beton	Baik	Beton	Baik	Beton	Beton	Baik	Beton	Beton	Baik	Beton	Beton	Baik
140	S. mutiara	114	Koppe - Mutiara	Lamuru	16.00	6.00	1	Beton	Baik	Beton	Baik	Beton	Baik	Beton	Beton	Baik	Beton	Beton	Baik			
141	S. Pajalele	544	Waetuo - Lamurukung	Lamuru	23.00	4.00	1	Beton	Baik	Beton	Baik	Beton	Baik	Beton	Beton	Baik	Beton	Beton	Baik			
142	S. Bakke	48	Swadaya - Bune	Libureng	25.00	5.00	1	Beton	Baik	Beton	Baik	Beton	Baik	Beton	Beton	Baik	Beton	Beton	Baik			
143	S. Binuang		Jalan Desa	Libureng	12.00	5.00	1	Beton	Baik	Beton	Baik	Beton	Baik	Beton	Beton	Baik	Beton	Beton	Baik			
144	S. Binuang I	48	Swadaya - Bune	Libureng	3.70	8.00	1	Beton	Baik	Beton	Baik	Beton	Baik	Beton	Beton	Baik	Beton	Beton	Baik			
145	S. Binuang II	48	Swadaya - Bune	Libureng	45.00	5.70	1	Baja	Baik	Beton	Baik	Baja	Baik	Beton	Beton	Baik	Beton	Beton	Baik			
146	S. Minrajeng	92	Cinnonge Patironge	Libureng	80.00	3.00	1	Kayu	Baik	Kayu	Baik	Kayu	Baik	Beton	Beton	Baik	Beton	Beton	Baik			
147	S. Camming	47	Camming-Bune-Talumae	Libureng	60.00	5.00	1	Baja	Baik	Beton	Baik	Baja	Baik	Beton	Beton	Baik	Beton	Beton	Baik			
148	S. Menraleng	94	SalosawaE - TujuE	Tellu Limpoe	20.00	5.00	1	Beton	Baik	Beton	Baik	Beton	Rusak	Beton	Beton	Baik	Beton	Beton	Baik			
149	S. Tellangkere	94	SalosawaE - TujuE	Tellu Limpoe	3.00	4.00	1	Beton	Baik	Beton	Baik	Beton	Baik	Beton	Beton	Baik	Beton	Beton	Baik			
150	S. Memetteng	94	SalosawaE - TujuE	Tellu Limpoe	10.00	5.00																

## DD - 2

NO.	Nama Jembatan	No. Ruas	Nama Ruas	Kec.	Dimensi			Bangunan Atas						Bangunan Bawah								
					Panjang (m)	Lebar (m)	Jumlah Bentang	Struktur Bangunan Atas		Lantai		Sandaran		Pondasi			Kepala Jembatan			Pilar		
1	2	3	4	5	6	7	8	9	10	11	12	13	14	15	16	17	18	19	20	21	22	23
170	S. Teko II	72	Teko - Kaju	Sibulue	8.00	5.00	1	Beton	Baik	Beton	Baik	Beton	Baik	Beton	Beton	Baik	Beton	Beton	Baik			
171	S. Teko III	72	Teko - Kaju	Sibulue	6.00	5.00	1	Beton	Baik	Beton	Baik			Beton	Beton	Baik	Beton	Beton	Baik			
172	S. Waru	564	Jalan Desa	Mare	53.00	4.00	1	Beton	Baik	Beton	Baik	Beton	Baik	Beton	Beton	Baik	Beton	Beton	Baik	Beton	Beton	Baik
173	J.Gantung S.Ujungtanah Dsn Belawae		Jalan Desa	Mare	34.00	1.50	1	Kayu	Baik	Kayu	Baik	Kayu	Baik	Beton	Beton	Baik	Kayu	Kayu	Baik			
174	S. Talabangi	29	BalangE - Masago	Tonra	10.00	4.25	1	Beton	Baik	Beton	Baik	Beton	Baik	Beton	Beton	Baik	Beton	Beton	Baik			
175	S. Mattoanging	544	Waetuo - Lamurukung	Lamuru	6.00	5.00	1	Beton	Baik	Beton	Baik	Beton	Baik	Beton	Beton	Baik	Beton	Beton	Baik			
176	S. Lapince	564	Jaen Desa	Lamuru	12.00	4.00	1	Beton	Baik	Beton	Baik	Beton	Baik	Beton	Beton	Baik	Beton	Beton	Baik			
177	S. Baringeng	7	Matirowalie- Baringeng	Libureng	120.00	4.00	2	Baja	Baik	Beton	Baik	Baja	Baik	Beton	Beton	Baik	Beton	Beton	Baik			
178	S. Desa Matirolulu	564	Jalan Desa	Libureng	10.00	4.00	1	Beton	Baik	Beton	Baik	Beton	Baik	Beton	Beton	Baik	Beton	Beton	Baik			
179	J.Gantung S.Benteng		Jalan Desa	Cina	25.00																	
180	J.Gantung S.Teko		Jalan Desa	Cina	50.00																	
181	S. Lawari Desa Bolli		Jalan Desa	Ponre	40.00																	
182	S. Sancereng		Jalan Desa	Ponre	15.00																	
183	S. Lawari Desa Bolli		Jalan Desa	Ponre	40.00																	
184	S. Desa Nusa		Jalan Desa	Kahu	30.00																	
185	S. Desa Tompongpatu		Jalan Desa	Kahu	25.00																	
186	S. Garimpang		Jalan Desa	Kahu	13.00																	
187	S. Camilo		Jalan Desa	Kahu	50.00																	
188	S. Desa Labuaja		Jalan Desa	Kahu	30.00																	
189	S. Matuju		Jalan Desa	Awangpone	40.00																	
190	S. Bulumpare		Jalan Desa	Awangpone	13.00																	
191	S. Latteko		Jalan Desa	Awangpone	33.00																	
192	S. Tajoro		Jalan Desa	Palakka	33.00																	
193	S. tanah tenga		Jalan Desa	Palakka	60.00																	
194	S. Usa		Jalan Desa	Palakka	45.00																	
195	Jembatan S. Mataneteboa		Jalan Desa	Palakka	10.00																	
196	S. Baruttunge		Jalan Desa	Palakka	30.00																	
197	S. Pasempe - Ulaweng		Jalan Desa	Palakka	25.00																	
198	S. Desa Maroanging		Jalan Desa	Sibule	46.00																	

## DD - 2

[illegible]

DATA DASAR PRASARANA JEMBATAN

DD - 2

PROVINSI : SULAWESI SELATAN  
KABUPATEN : BONE  
TAHUN : 2018

NO.	Nama Jembatan	No. Ruas	Nama Ruas	Kec.	Dimensi			Bangunan Atas						Bangunan Bawah								
					Panjang (m)	Lebar (m)	Jumlah Bentang	Struktur Bangunan Atas		Lantai		Sandaran		Pondasi			Kepala Jembatan			Pilar		
								Type	Kondisi	Bahan	Kondisi	Bahan	Kondisi	Type	Bahan	Kondisi	Type	Bahan	Kondisi	Type	Bahan	Kondisi
1	2	3	4	5	6	7	8	9	10	11	12	13	14	15	16	17	18	19	20	21	22	23
248	S. Desa Bontomasunggu		Jalan Desa	Tellu LimpoE	40.00																	
249	S. Laduajeng Desa Tapong		Jalan Desa	Tellu LimpoE	40.00																	
Sub Jumlah VII					80.00																	
Sub Jumlah I+II+III+IV+V+VI+VII					4836.90																	

Kondisi Baik = 47.24 %  
Panjang Jembatan Kabupaten dalam kondisi Mantap 2,285.10 M  
Panjang JembatanKabupaten dalam kondisi Rusak Ringan 66.80 M  
Panjang JembatanKabupaten dalam kondisi Rusak Berat 2,485.00 M

KEPALA SEKSI PEREENCANAAN  
DINAS PU & PENATAAN RUANG

KEPALA BIDANG BINA TEKNIK & JASA KONSTRUKSI  
DINAS PU & PENATAAN RUANG

ANDI SYAMSUL RIJAL,ST  
NIP. 197209052009041001

JUMRAN ,ST.MT  
NIP. 197404052005021001



PEMERINTAH KABUPATEN BONE  
DINAS PEKERJAAN UMUM DAN PEANTAAAN RUANG

JL. LAKS. YOS SUDARSO NO. WATAMPONE

**DOKUMENTASI KEGIATAN**



**JEMBATAN S.MANCIRI  
TAHUN 2016**



**JEMBATAN S.ANRULI  
TAHUN 2016**



**JEMBATAN S.LARINGGI  
TAHUN 2016**





PEMERINTAH KABUPATEN BONE  
DINAS PEKERJAAN UMUM DAN PEANTAAAN RUANG

JL. LAKS. YOS SUDARSO NO. WATAMPONE

**DOKUMENTASI KEGIATAN**



**DOKUMENTASI 0%  
RUAS TALUMAE – BUNE  
KEC. LIBURENG  
T.A. 2015**



**DOKUMENTASI 50%  
RUAS TALUMAE – BUNE  
KEC. LIBURENG  
T.A. 2015**



**DOKUMENTASI 100%  
RUAS TALUMAE – BUNE  
KEC. LIBURENG  
T.A. 2015**



PEMERINTAH KABUPATEN BONE  
DINAS PEKERJAAN UMUM DAN PEANTAAAN RUANG

JL. LAKS. YOS SUDARSO NO. WATAMPONE

**DOKUMENTASI KEGIATAN**



**PEKERJAAN JALAN  
BETON  
RUAS  
CENRANA – LABOTTO  
KEC. CENRANA  
TA. 2016**



**PEKERJAAN JALAN  
BETON  
RUAS  
CENRANA – LABOTTO  
KEC. CENRANA  
TA. 2016**



**PEKERJAAN JALAN  
BETON  
RUAS  
CENRANA – LABOTTO  
KEC. CENRANA  
TA. 2016**